2025年6月27日
東京電力ホールディングス株式会社
福島第一廃炉推進カンパニー

海底土分析結果（福島第一原子力発電所周辺）

	地点番号	採取地点	採取日時	分析項目	
				Cs-134 (Bq/kg・乾土)	Cs-137 (Bq/kg・乾土)
沿岸	T-1	1F 5,6号機放水口北側	2025/05/05 07:11	＜ 4.0E+00	1.2E+02
	T-2	1F 南放水口付近※	2025/05/05 08:00	＜ 3.3E+00	6.9E+01
	T-3	2F 北放水口付近	2025/05/07 09:28	＜ 4.1E+00	5.4E+01
	T-4	岩沢海岸付近	2025/05/07 08:20	＜ 3.1E+00	3.4E+01
20km圏内	T-14	小高区沖合3km	2025/05/08 08:55	＜ 2.6E+00	3.7E+00
	T-11	岩沢海岸沖合3km	2025/05/08 10:46	＜ 4.3E+00	4.9E+01
	T-D1	請戸川沖合3km	2025/05/08 09:19	＜ 3.5E+00	1.4E+01
	T-D5	1F 敷地沖合3km	2025/05/05 07:38	＜ 1.4E+00	2.3E+00
	T-D9	2F 敷地沖合3km	2025/05/08 10:09	＜ 4.2E+00	2.8E+01
	T-5	1F 敷地沖合15km	2025/05/08 07:49	＜ 3.4E+00	2.5E+01
	T-①	小高区村上沖合1km	2025/05/22 08:26	＜ 5.1E+00	1.8E+01
	T-②	小高区村上沖合2km	2025/05/22 08:17	＜ 3.8E+00	1.8E+01
	T-③	浪江町請戸沖合1km	2025/05/22 09:25	＜ 3.0E+00	5.9E+01
	T-④	浪江町請戸沖合2km	2025/05/22 09:15	＜ 3.1E+00	4.9E+01
	T-⑤	浪江町請戸沖合3km	2025/05/22 09:06	＜ 2.8E+00	2.0E+01
	T-⑥	大熊町熊川沖合1km	2025/05/14 08:02	＜ 4.4E+00	1.6E+02
	T-⑦	大熊町熊川沖合2km	2025/05/14 07:53	＜ 3.2E+00	6.5E+01
	T-⑧	大熊町熊川沖合3km	2025/05/14 07:41	＜ 3.5E+00	2.3E+01
	T-⑨	大熊町熊川沖合5km	2025/05/14 07:23	＜ 5.0E+00	1.6E+02
	T-⑩	大熊町熊川沖合10km	2025/05/13 07:23	＜ 2.8E+00	7.0E+00
	T-⑪	大熊町熊川沖合15km	2025/05/13 07:36	＜ 3.6E+00	2.4E+01
	T-⑫	大熊町熊川沖合20km	2025/05/13 08:11	＜ 4.0E+00	3.5E+01
	T-⑬	楢葉町山田浜沖合1km	2025/05/14 08:44	＜ 3.8E+00	8.9E+01
	T-S１	太田川沖合1km付近	2025/05/07 09:36	＜ 3.4E+00	1.2E+01
	T-S３	請戸川沖合3km付近	2025/05/14 10:48	＜ 2.4E+00	2.9E+00
	T-S４	1F 敷地沖合3km付近	2025/05/14 10:31	＜ 1.2E+00	2.9E+00
	T-S５	木戸川沖合2km付近	2025/05/21 06:01	＜ 2.7E+00	2.8E+00
	T-S７	2F 敷地沖合2km付近	2025/05/21 05:38	＜ 4.6E+00	1.9E+02
	T-S８	熊川沖合4km付近	2025/05/08 05:48	＜ 3.0E+00	3.4E+01
	T-B１	小高区沖合15km付近	2025/05/13 07:39	＜ 2.6E+00	2.7E+00
	T-B２	請戸川沖合18km付近	2025/05/13 07:08	＜ 2.8E+00	5.7E+00
	T-B３	1F 敷地沖合10km付近	2025/05/20 06:08	＜ 2.7E+00	2.7E+00
	T-B４	2F 敷地沖合10km付近	2025/05/20 07:05	＜ 3.4E+00	7.3E+00
30km圏内	T-13-1	新田川沖合1km	2025/05/20 06:24	＜ 4.1E+00	1.6E+01
	T-7	岩沢海岸沖合15km	2025/05/13 09:02	＜ 4.9E+00	4.3E+01
30km圏外	T-18	小名浜港沖合3km	2025/05/13 11:43	＜ 4.3E+00	2.4E+01
	T-12	いわき市北部沖合3km	2025/05/23 05:28	＜ 3.4E+00	9.1E+00
	T-17-1	夏井川沖合1km	2025/05/23 06:03	＜ 2.8E+00	1.0E+01
	T-20	豊間沖合3km	2025/05/23 06:28	＜ 3.7E+00	1.3E+01
	T-22	相馬沖合3km	2025/05/20 07:43	＜ 3.1E+00	2.5E+00
	T-MA	鹿島沖合5km	2025/05/20 07:11	＜ 1.2E+00	9.5E-01
	T-M10	沼の内沖合5km	2025/05/13 10:29	＜ 5.5E+00	3.6E+01

・不等号（＜：小なり）は，検出限界値未満（ND)を表す。
・測定対象外および採取中止の項目は「－」と記す。
・○.○E±○とは，○.○×$10^{\pm○}$であることを意味する。
（例）3.1E+01は3.1×10^{1}で31，3.1E+00は3.1×10^{0}で3.1，3.1E－01は3.1×10^{-1}で0.31と読む。
・１F:福島第一原子力発電所，２F：福島第二原子力発電所
・沿岸および20km圏内の地点の分析頻度は，１回/月。30km圏内および30km圏外の地点の分析頻度は，１回/２ヶ月。
※試料採取作業の安全確保のため、2024年6月11日から、採取地点を１～４号機放水口から南側に約1300mの地点に一時的に変更。

海底土分析結果（福島第一原子力発電所周辺）

	地点番号	採取地点	採取日時	分析項目	
				Cs-134 (Bq/kg・乾土)	Cs-137 (Bq/kg・乾土)
沿岸	T-1	1F 5,6号機放水口北側	—	—	—
	T-2	1F 南放水口付近	—	—	—
	T-3	2F 北放水口付近	—	—	—
	T-4	岩沢海岸付近	—	—	—
20km圏内	T-14	小高区沖合3km	—	—	—
	T-11	岩沢海岸沖合3km	—	—	—
	T-D1	請戸川沖合3km	—	—	—
	T-D5	1F 敷地沖合3km	—	—	—
	T-D9	2F 敷地沖合3km	—	—	—
	T-5	1F 敷地沖合15km	—	—	—
	T-①	小高区村上沖合1km	—	—	—
	T-②	小高区村上沖合2km	—	—	—
	T-③	浪江町請戸沖合1km	—	—	—
	T-④	浪江町請戸沖合2km	—	—	—
	T-⑤	浪江町請戸沖合3km	—	—	—
	T-⑥	大熊町熊川沖合1km	—	—	—
	T-⑦	大熊町熊川沖合2km	—	—	—
	T-⑧	大熊町熊川沖合3km	—	—	—
	T-⑨	大熊町熊川沖合5km	—	—	—
	T-⑩	大熊町熊川沖合10km	—	—	—
	T-⑪	大熊町熊川沖合15km	—	—	—
	T-⑫	大熊町熊川沖合20km	—	—	—
	T-⑬	楢葉町山田浜沖合1km	—	—	—
	T-S１	太田川沖合1km付近	2025/05/21 09:14	＜ 3.9E+00	1.7E+01
	T-S３	請戸川沖合3km付近	—	—	—
	T-S４	1F 敷地沖合3km付近	—	—	—
	T-S５	木戸川沖合2km付近	—	—	—
	T-S７	2F 敷地沖合2km付近	—	—	—
	T-S８	熊川沖合4km付近	2025/05/15 10:41	＜ 3.2E+00	2.8E+01
	T-B１	小高区沖合15km付近	2025/05/27 07:25	＜ 1.1E+00	3.3E+00
	T-B２	請戸川沖合18km付近	2025/05/27 08:04	＜ 3.9E+00	1.3E+01
	T-B３	1F 敷地沖合10km付近	—	—	—
	T-B４	2F 敷地沖合10km付近	—	—	—
30km圏内	T-13-1	新田川沖合1km	—	—	—
	T-7	岩沢海岸沖合15km	—	—	—
30km圏外	T-18	小名浜港沖合3km	—	—	—
	T-12	いわき市北部沖合3km	—	—	—
	T-17-1	夏井川沖合1km	—	—	—
	T-20	豊間沖合3km	—	—	—
	T-22	相馬沖合3km	—	—	—
	T-MA	鹿島沖合5km	—	—	—
	T-M10	沼の内沖合5km	—	—	—

・不等号（＜：小なり）は，検出限界値未満（ND)を表す。

・測定対象外および採取中止の項目は「－」と記す。

・○.○E±○とは，○.○×$10^{\pm○}$であることを意味する。

（例）3.1E+01は3.1×10^{1}で31，3.1E+00は3.1×10^{0}で3.1，3.1E－01は3.1×10^{-1}で0.31と読む。

・１F:福島第一原子力発電所，２F：福島第二原子力発電所

・沿岸および20km圏内の地点の分析頻度は，１回/月。30km圏内および30km圏外の地点の分析頻度は，１回/２ヶ月。

福島第一　5,6号機放水口北側（T-1）　海底土放射能濃度（乾土）

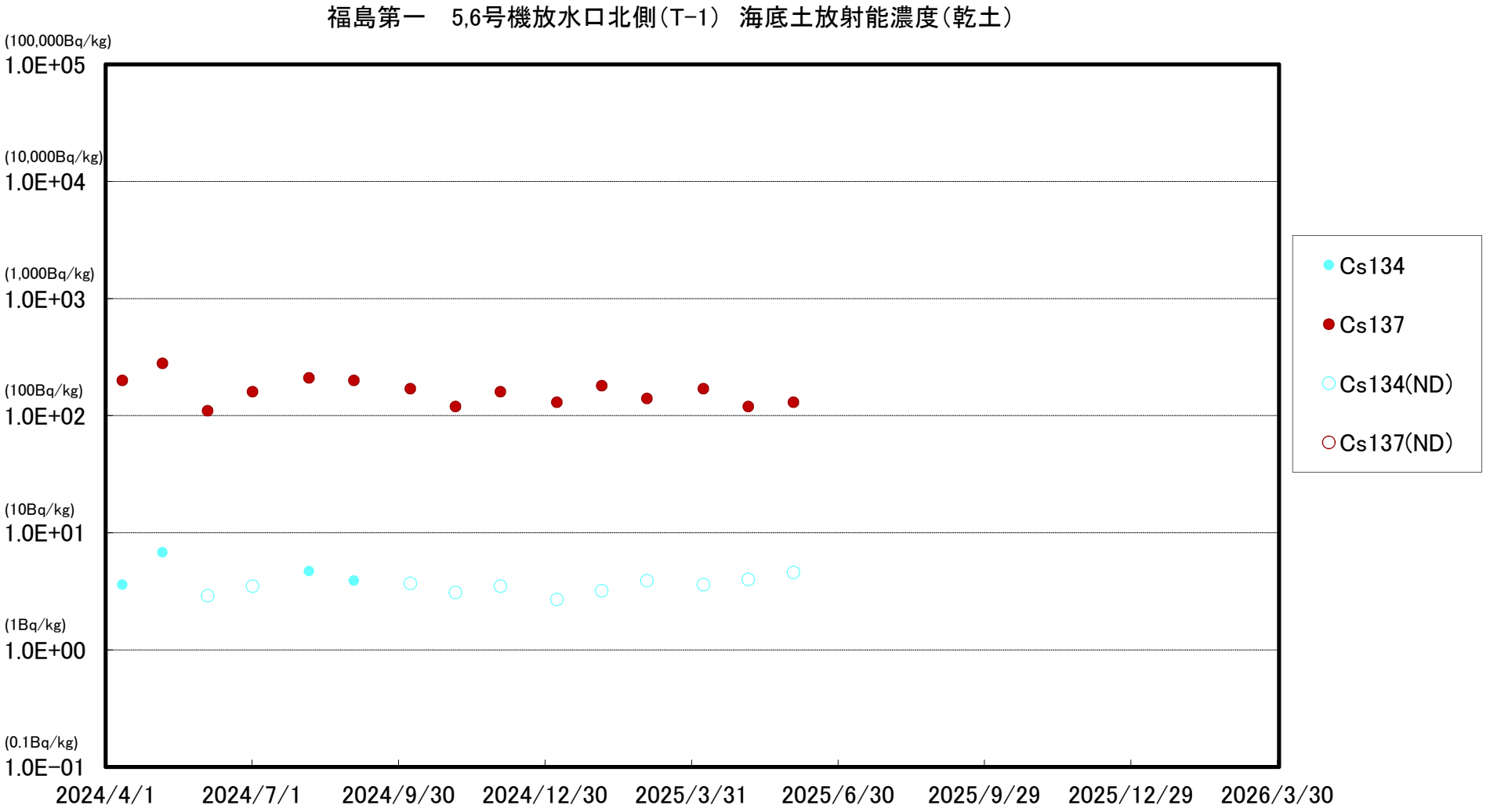

※　(ND)は測定値が検出限界値（検出下限値）未満であったことを示します。検出限界値は測定環境や測定器ごとの特性によって変動します。

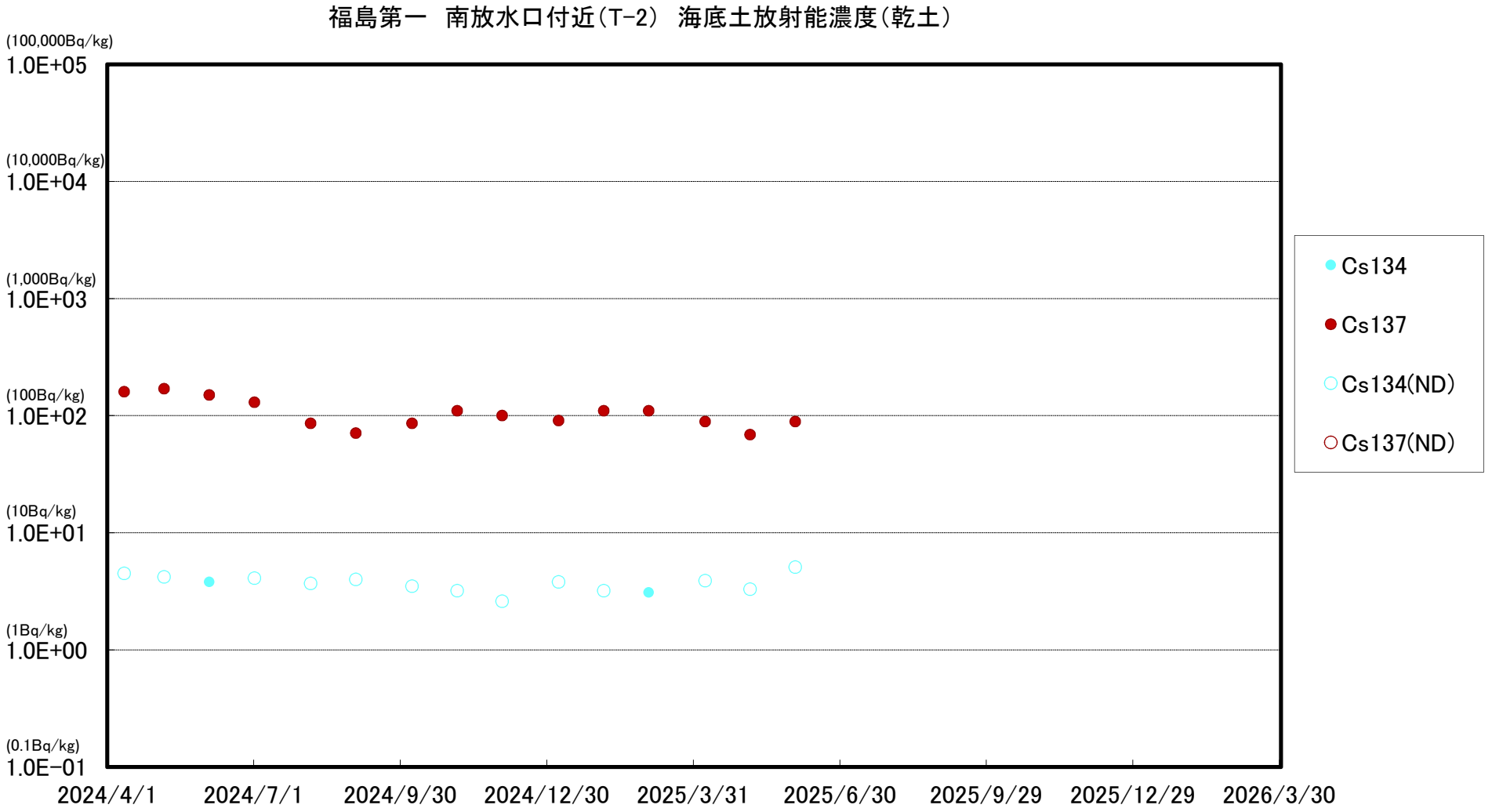

※　(ND)は測定値が検出限界値(検出下限値)未満であったことを示します。検出限界値は測定環境や測定器ごとの特性によって変動します。

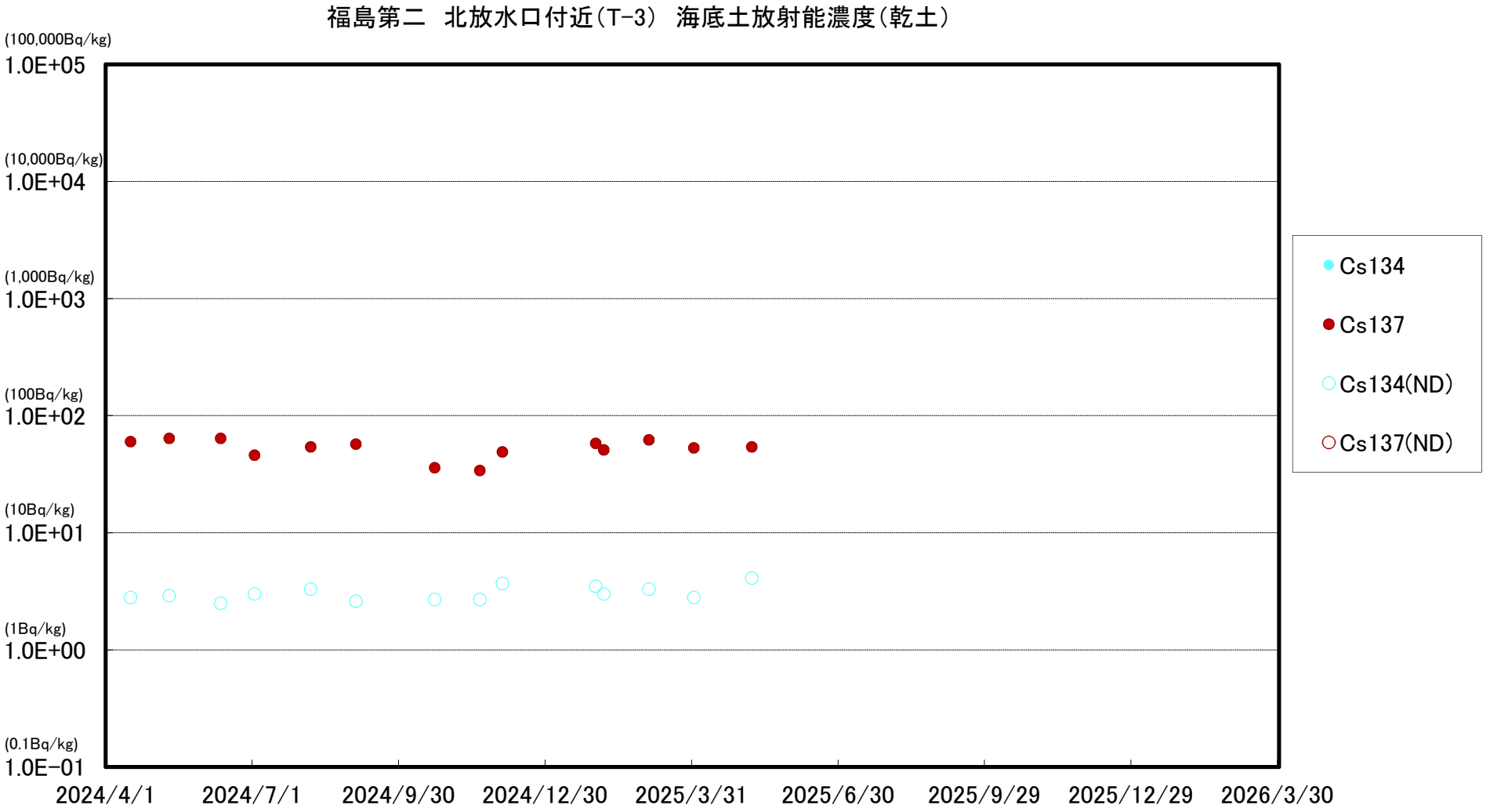

※　(ND)は測定値が検出限界値(検出下限値)未満であったことを示します。検出限界値は測定環境や測定器ごとの特性によって変動します。

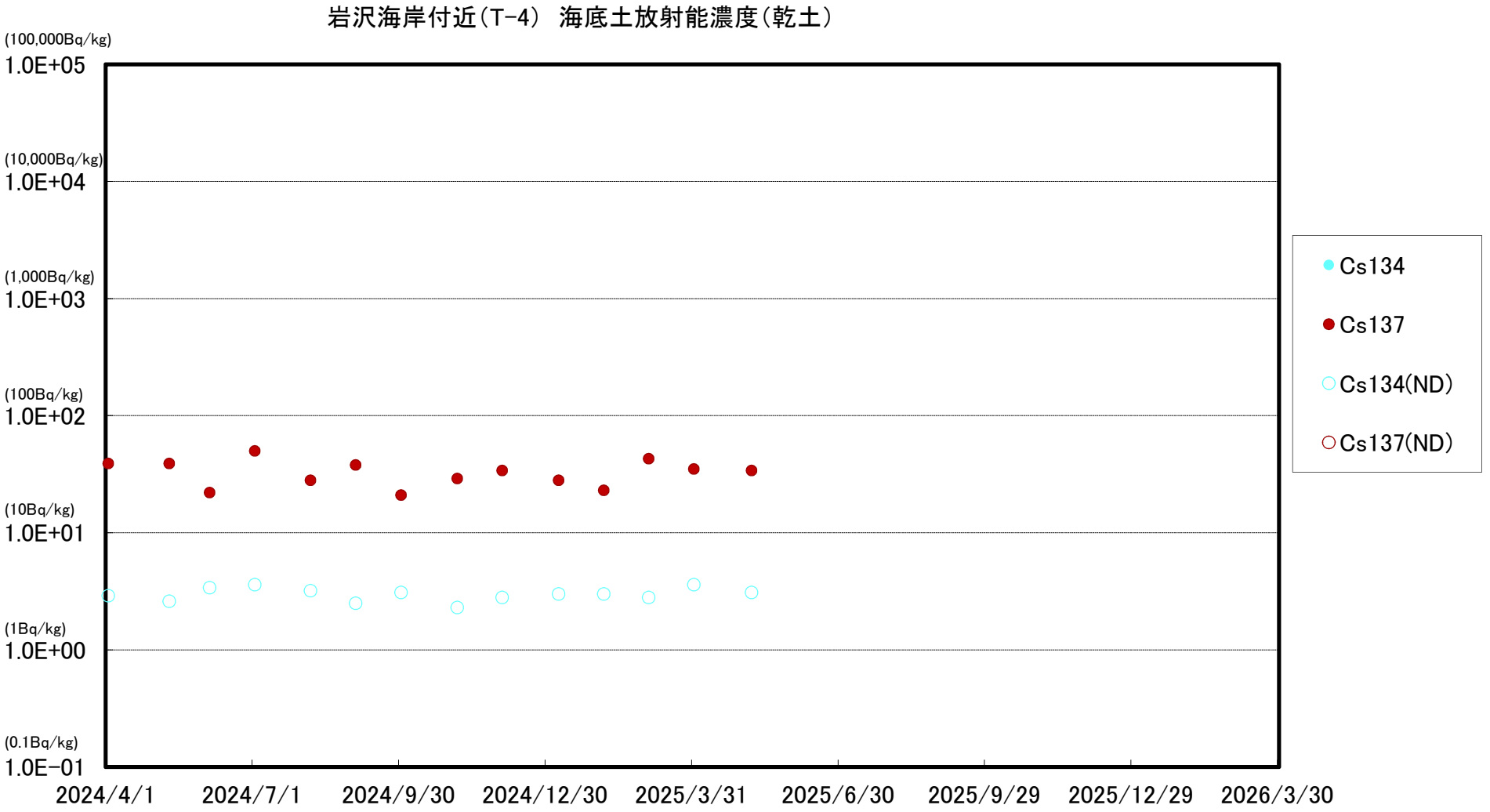

※　(ND)は測定値が検出限界値(検出下限値)未満であったことを示します。検出限界値は測定環境や測定器ごとの特性によって変動します。

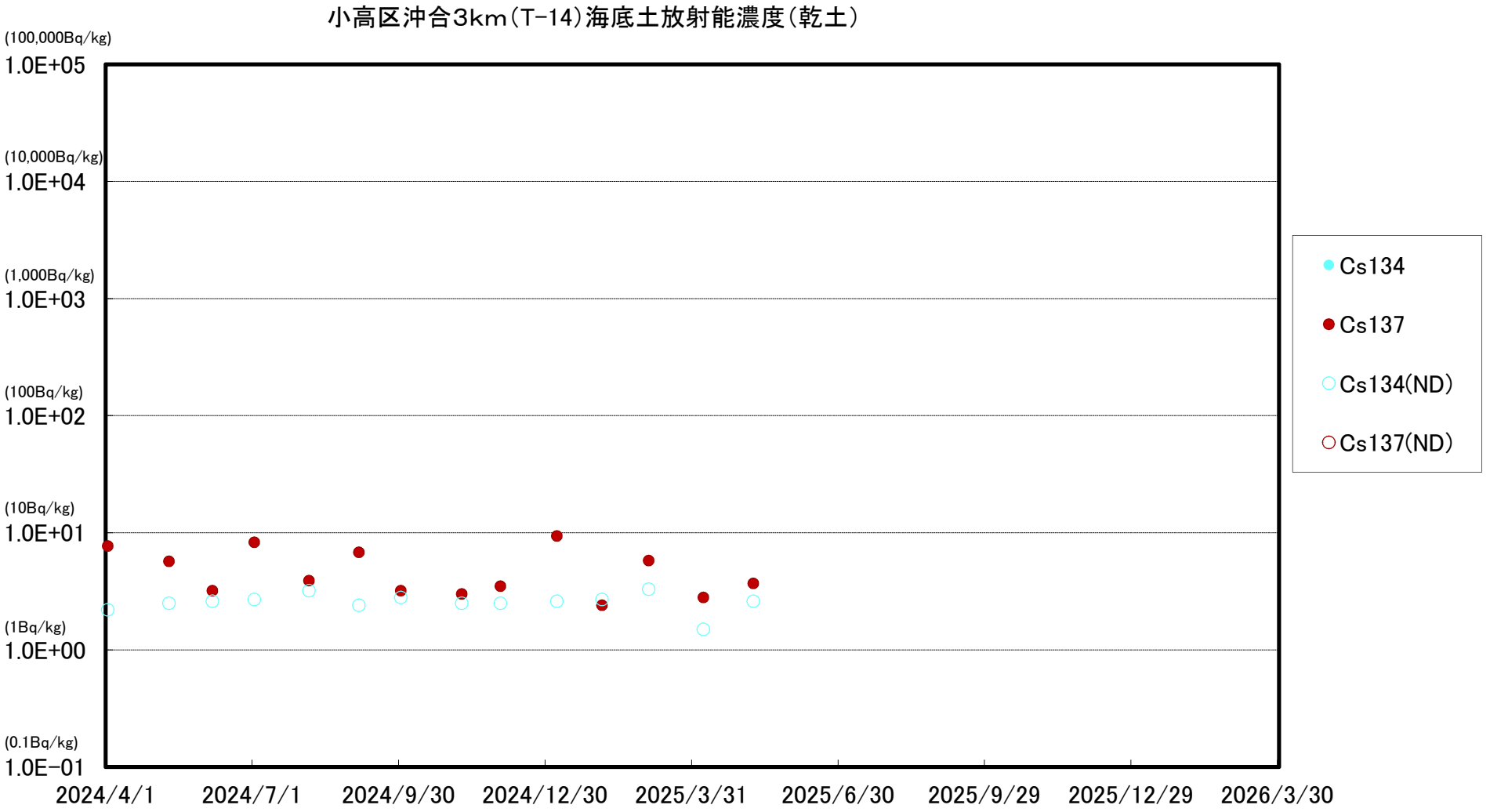

※　(ND)は測定値が検出限界値（検出下限値）未満であったことを示します。検出限界値は測定環境や測定器ごとの特性によって変動します。

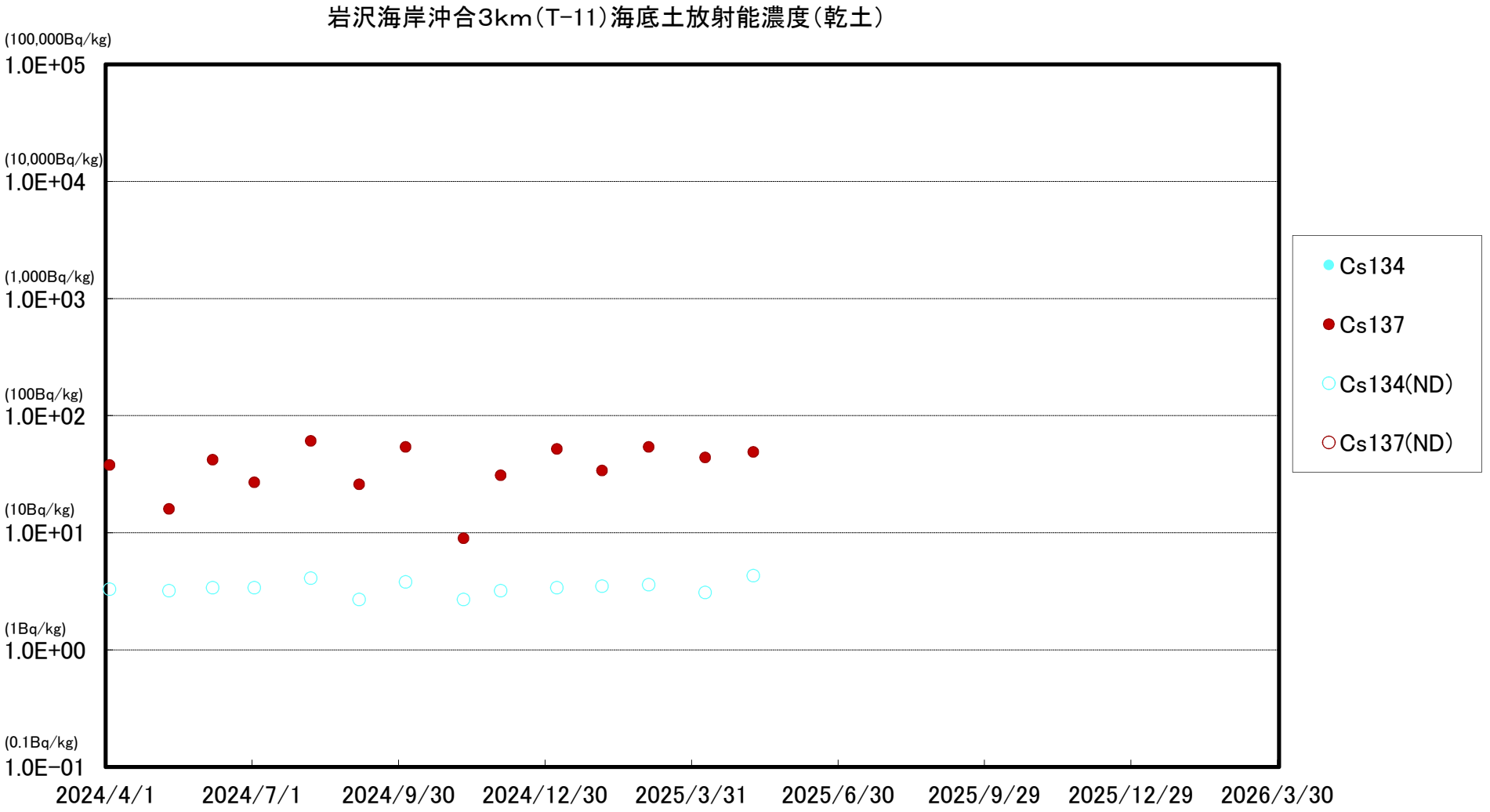

※　(ND)は測定値が検出限界値（検出下限値）未満であったことを示します。検出限界値は測定環境や測定器ごとの特性によって変動します。

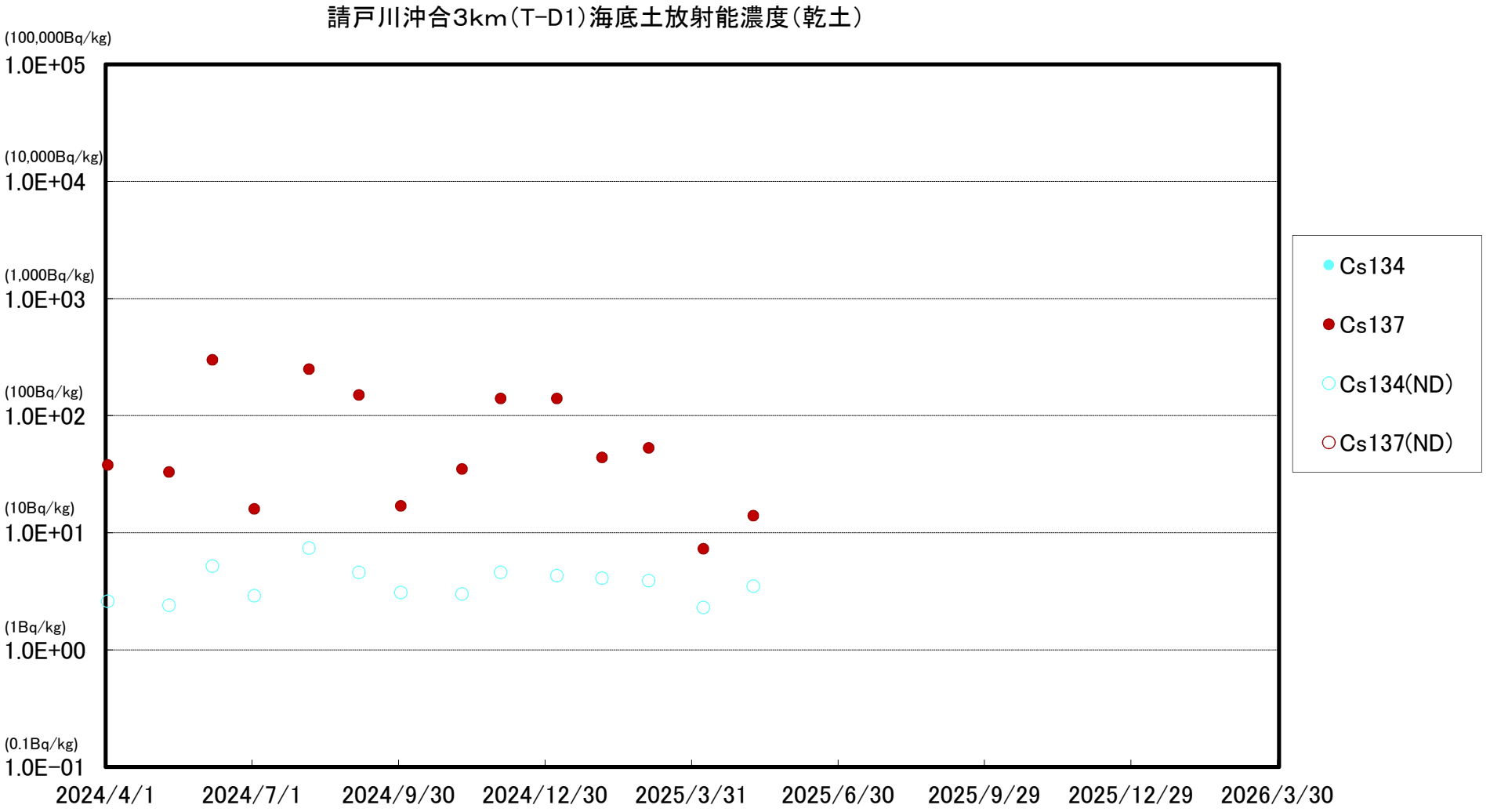

※　(ND)は測定値が検出限界値（検出下限値）未満であったことを示します。検出限界値は測定環境や測定器ごとの特性によって変動します。

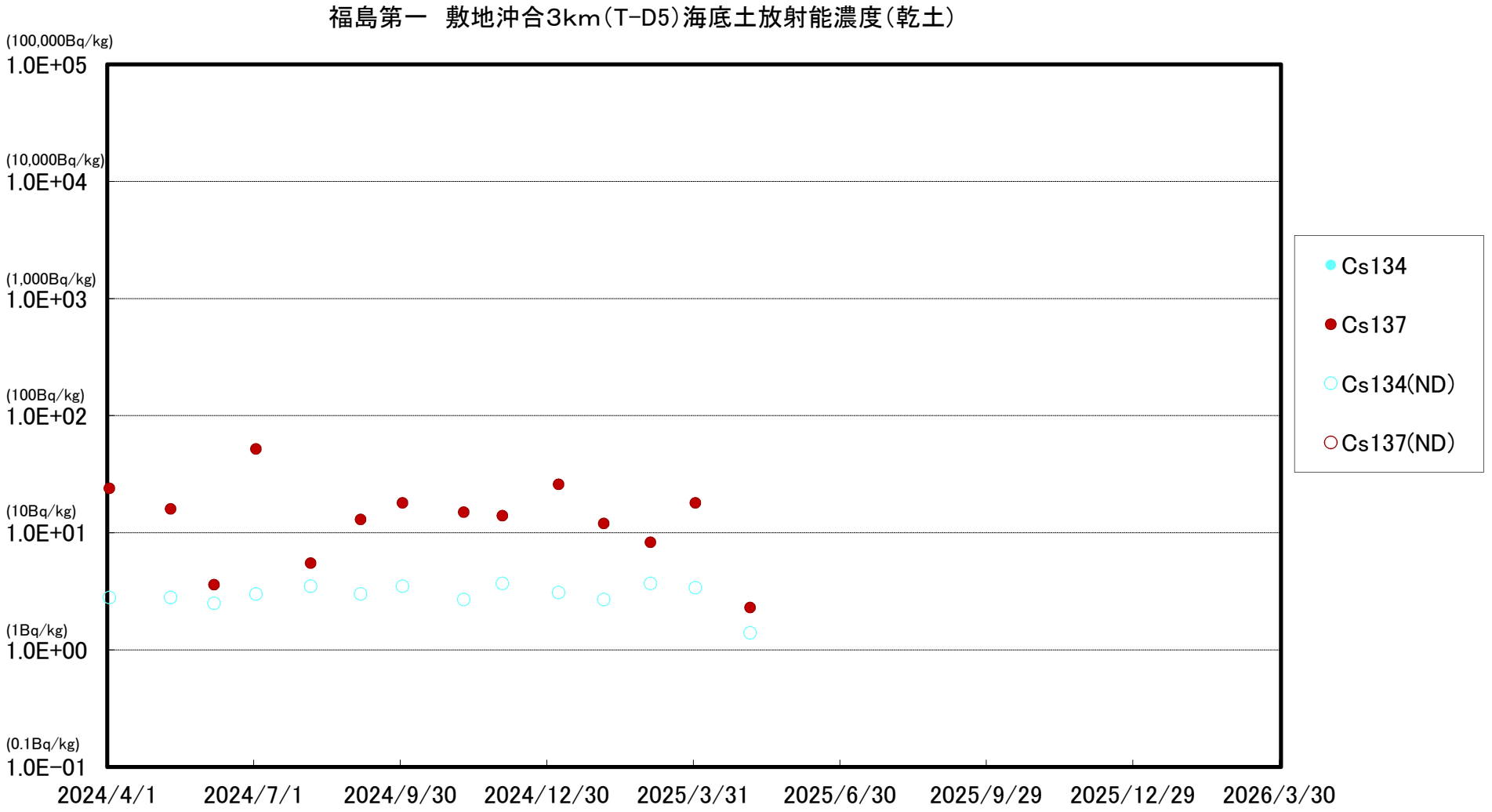

※　(ND)は測定値が検出限界値（検出下限値）未満であったことを示します。検出限界値は測定環境や測定器ごとの特性によって変動します。

福島第二　敷地沖合3km（T-D9）海底土放射能濃度（乾土）

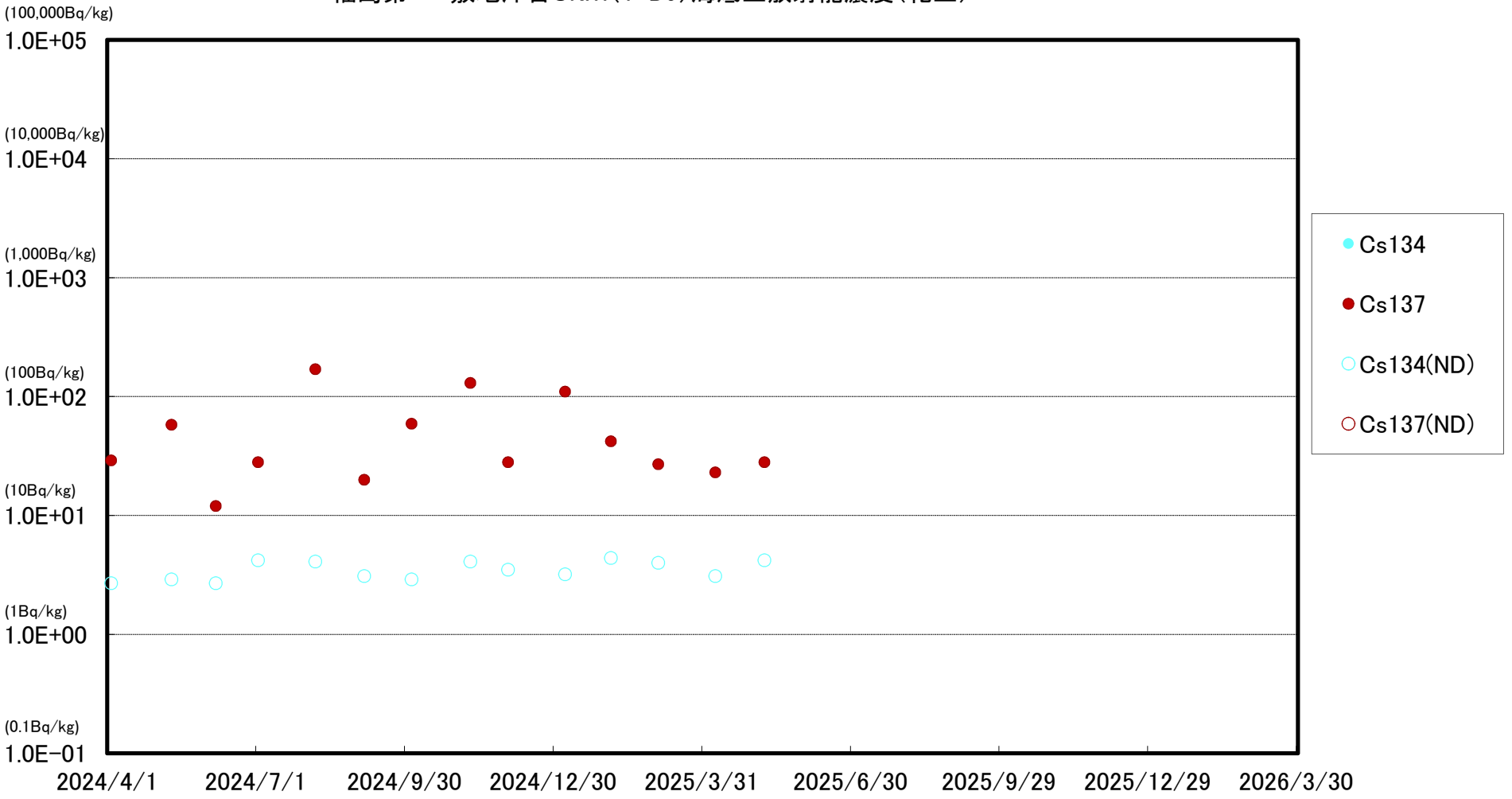

※　(ND)は測定値が検出限界値（検出下限値）未満であったことを示します。検出限界値は測定環境や測定器ごとの特性によって変動します。

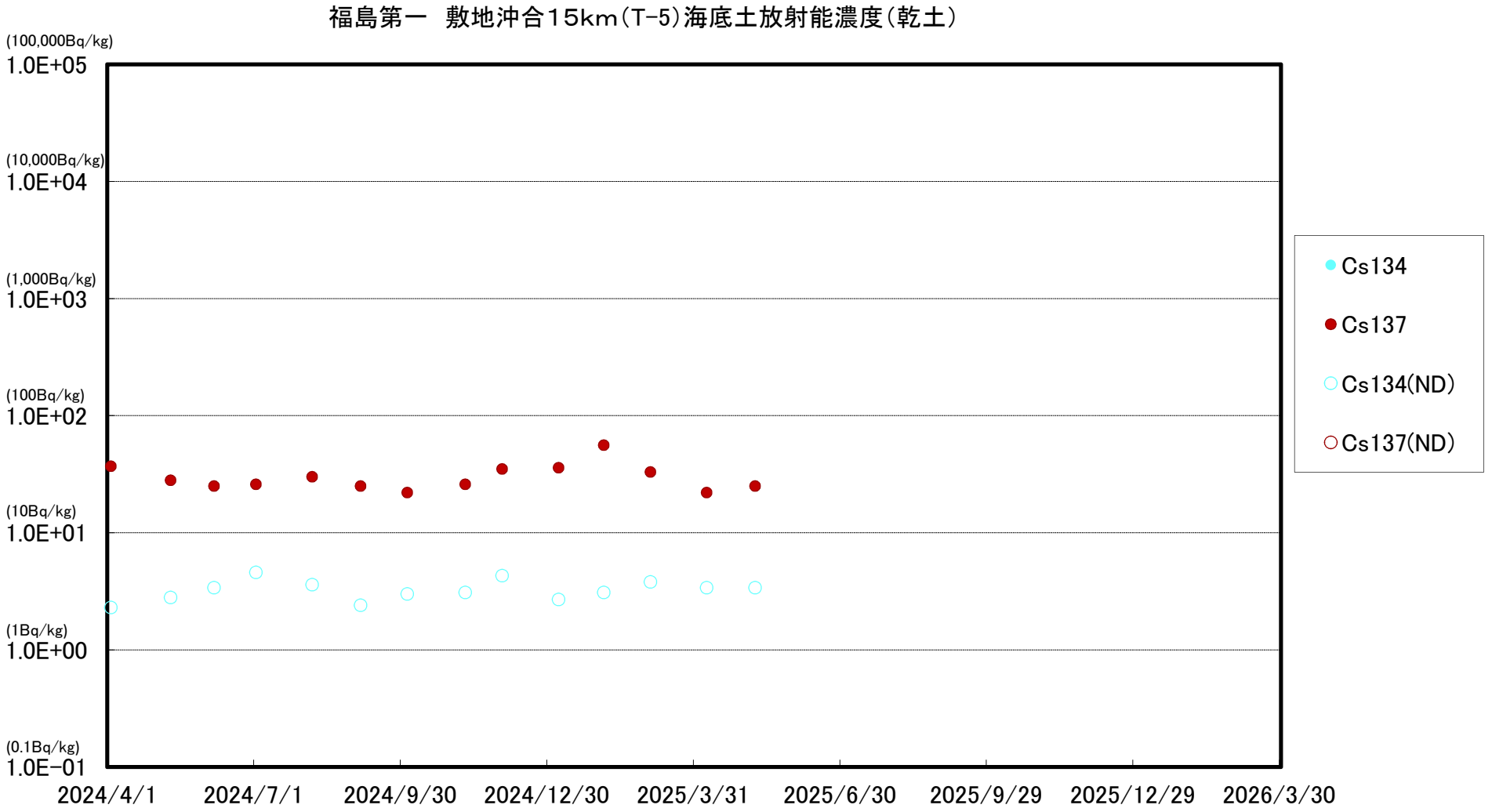

※　(ND)は測定値が検出限界値(検出下限値)未満であったことを示します。検出限界値は測定環境や測定器ごとの特性によって変動します。

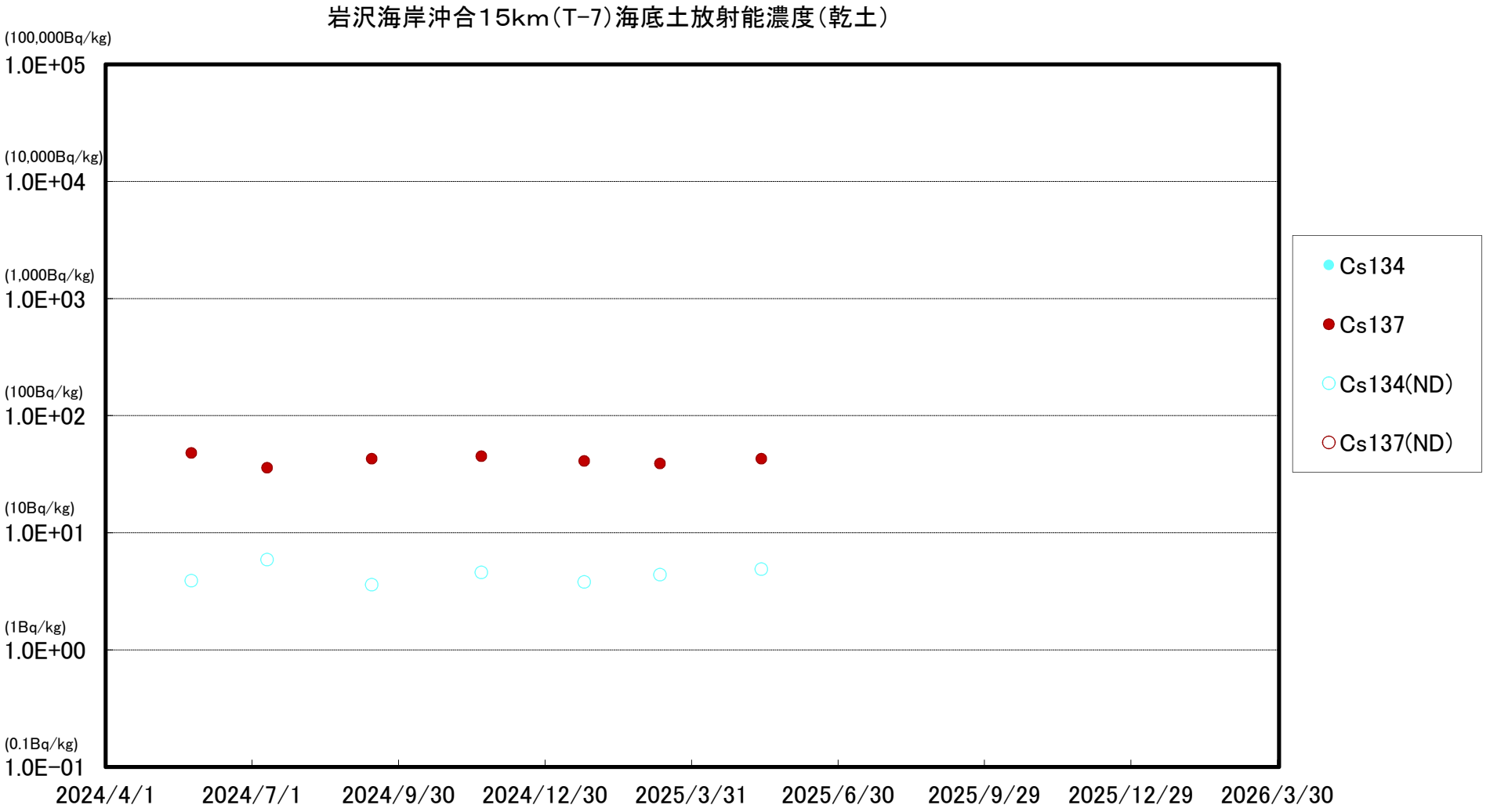

※ (ND)は測定値が検出限界値(検出下限値)未満であったことを示します。検出限界値は測定環境や測定器ごとの特性によって変動します。

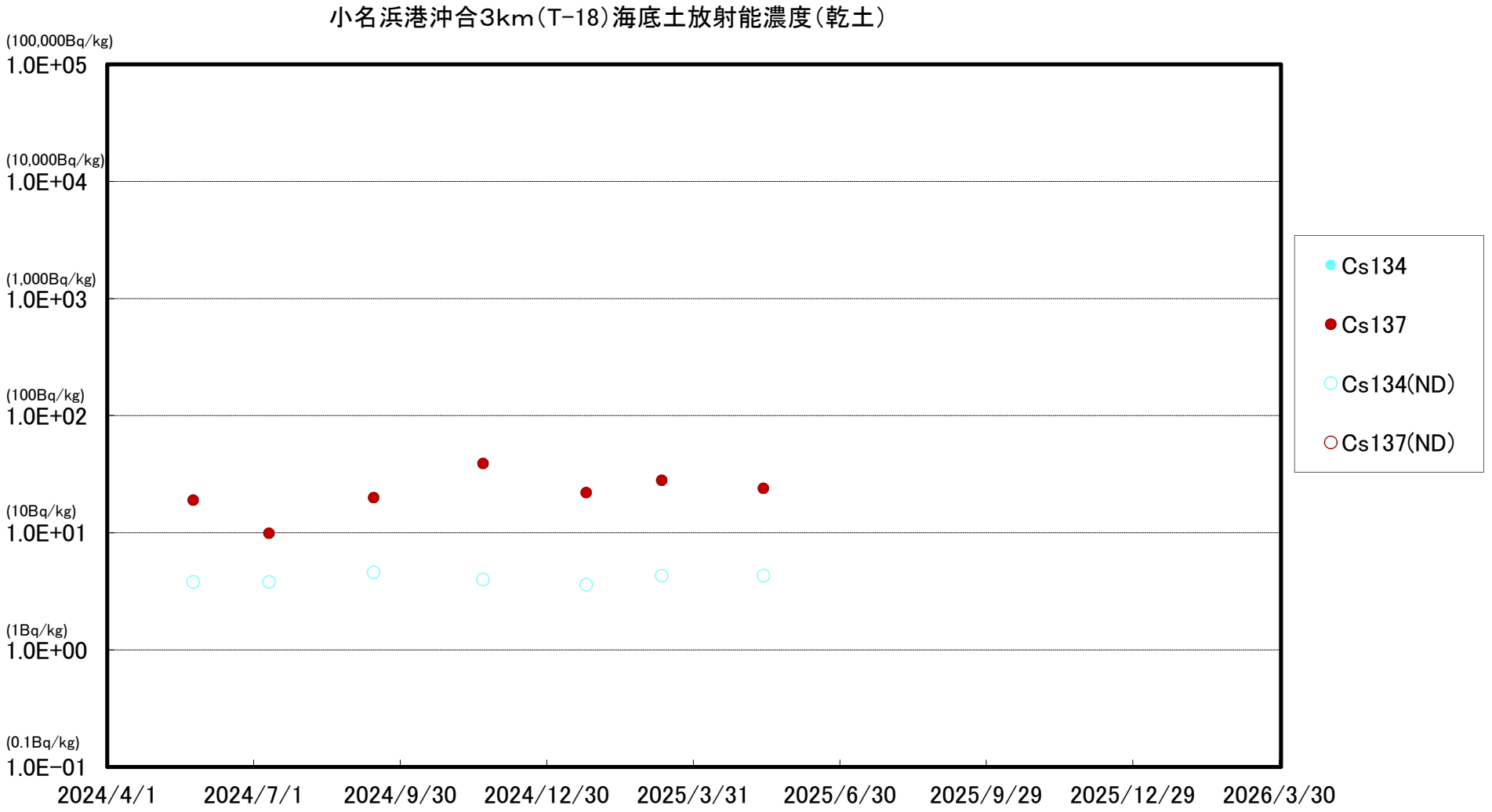

※　(ND)は測定値が検出限界値（検出下限値）未満であったことを示します。検出限界値は測定環境や測定器ごとの特性によって変動します。

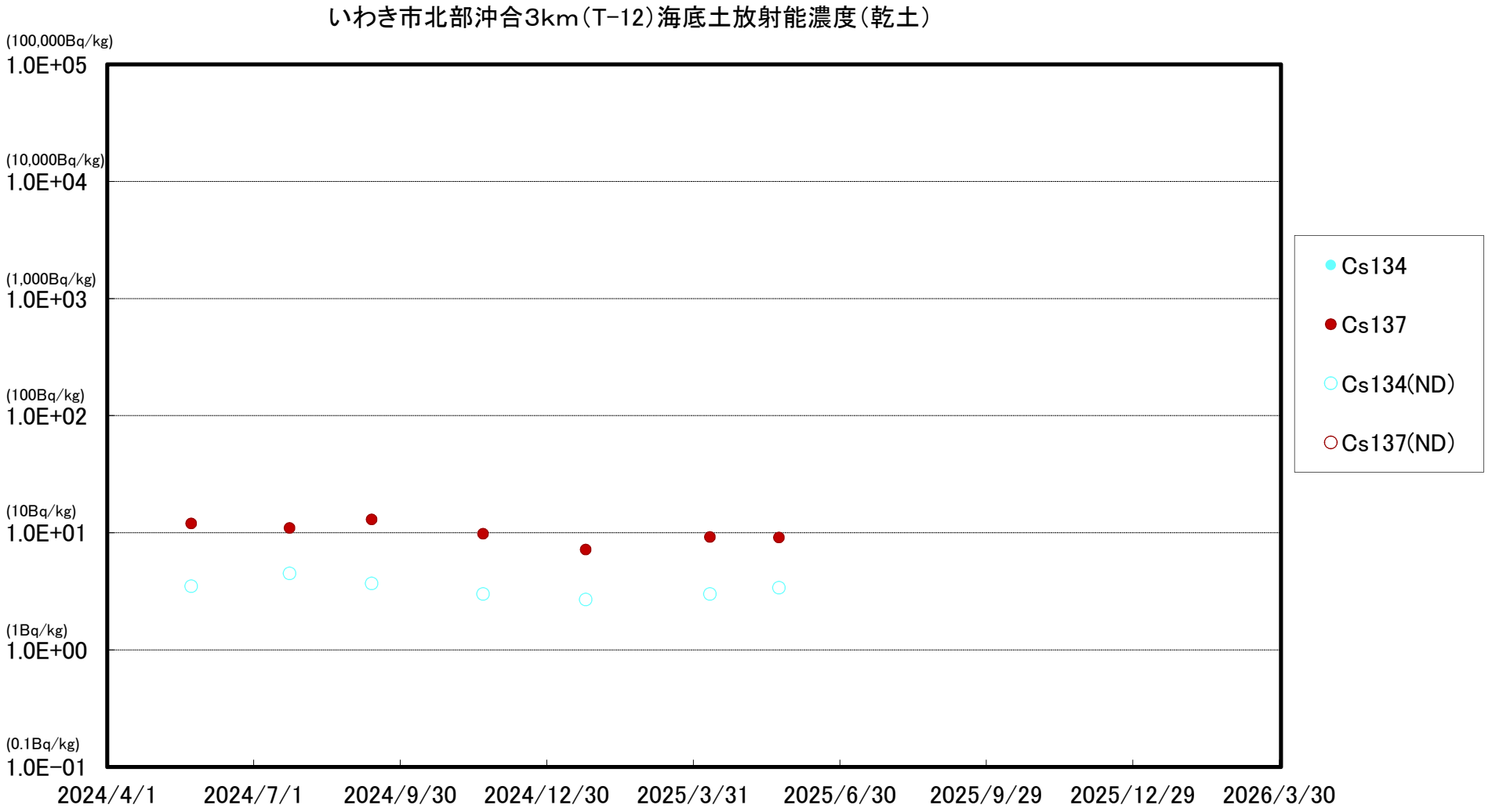

※　(ND)は測定値が検出限界値（検出下限値）未満であったことを示します。検出限界値は測定環境や測定器ごとの特性によって変動します。

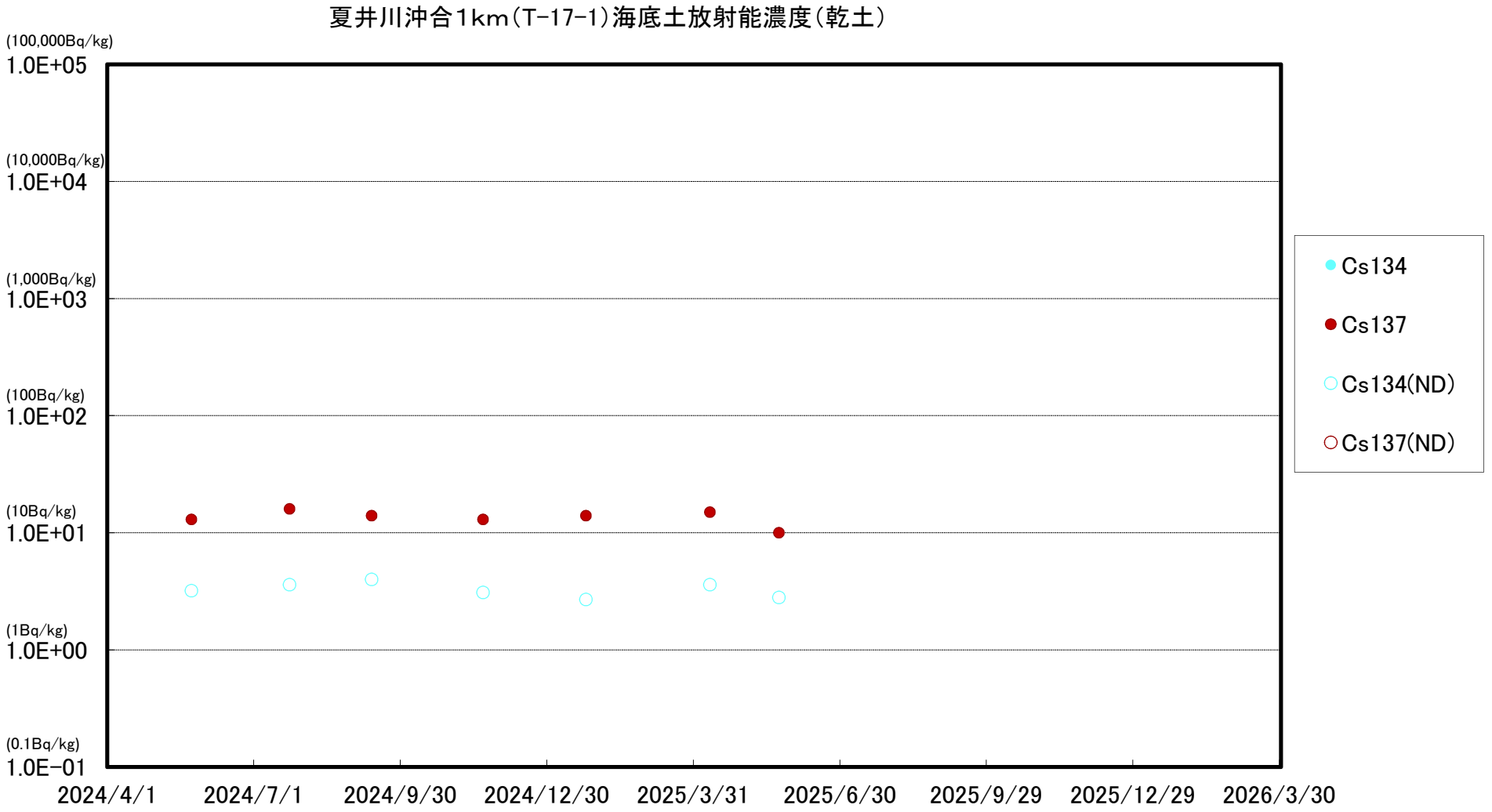

※ (ND)は測定値が検出限界値(検出下限値)未満であったことを示します。検出限界値は測定環境や測定器ごとの特性によって変動します。

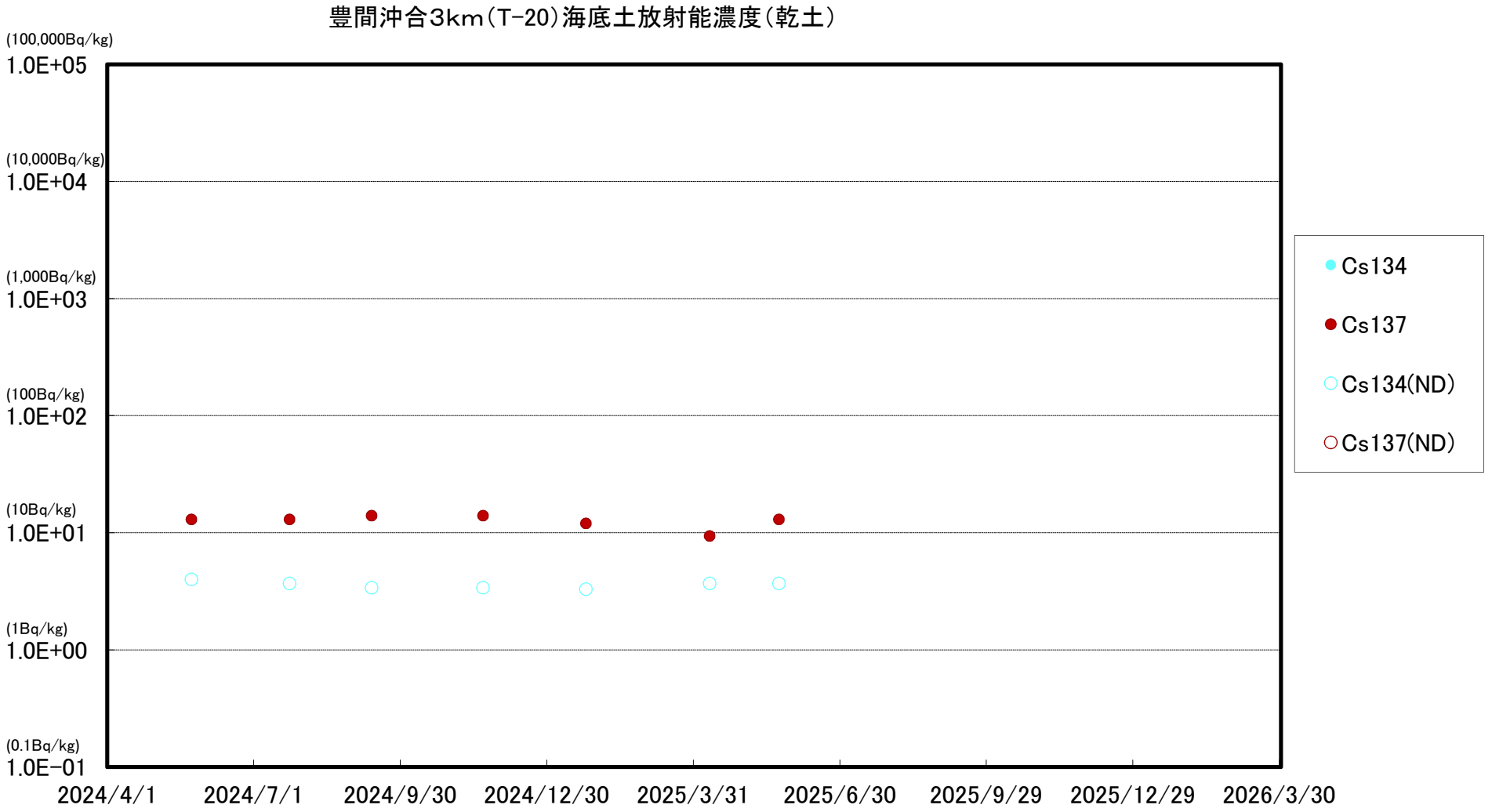

※　(ND)は測定値が検出限界値（検出下限値）未満であったことを示します。検出限界値は測定環境や測定器ごとの特性によって変動します。

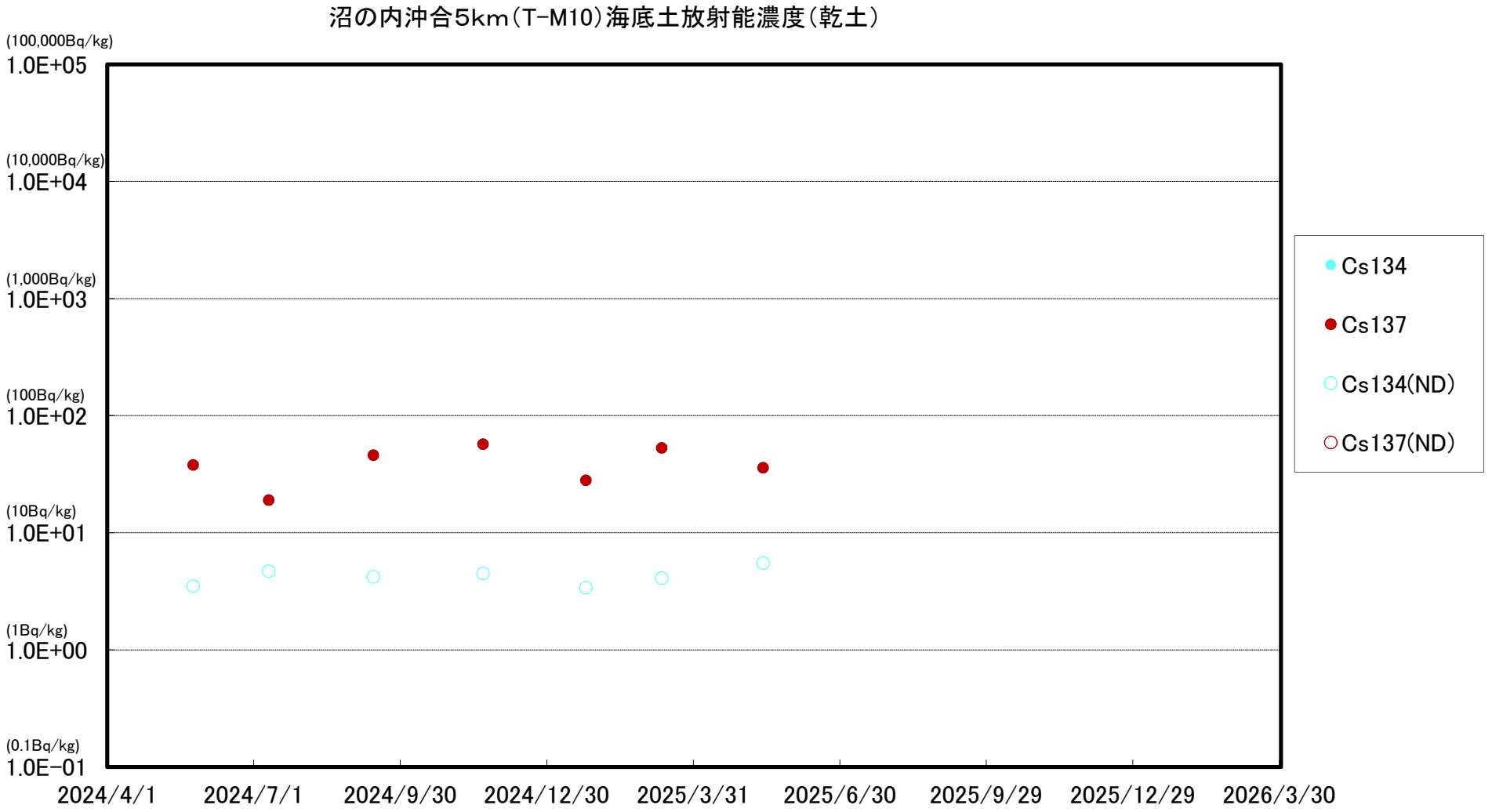

※　(ND)は測定値が検出限界値（検出下限値）未満であったことを示します。検出限界値は測定環境や測定器ごとの特性によって変動します。

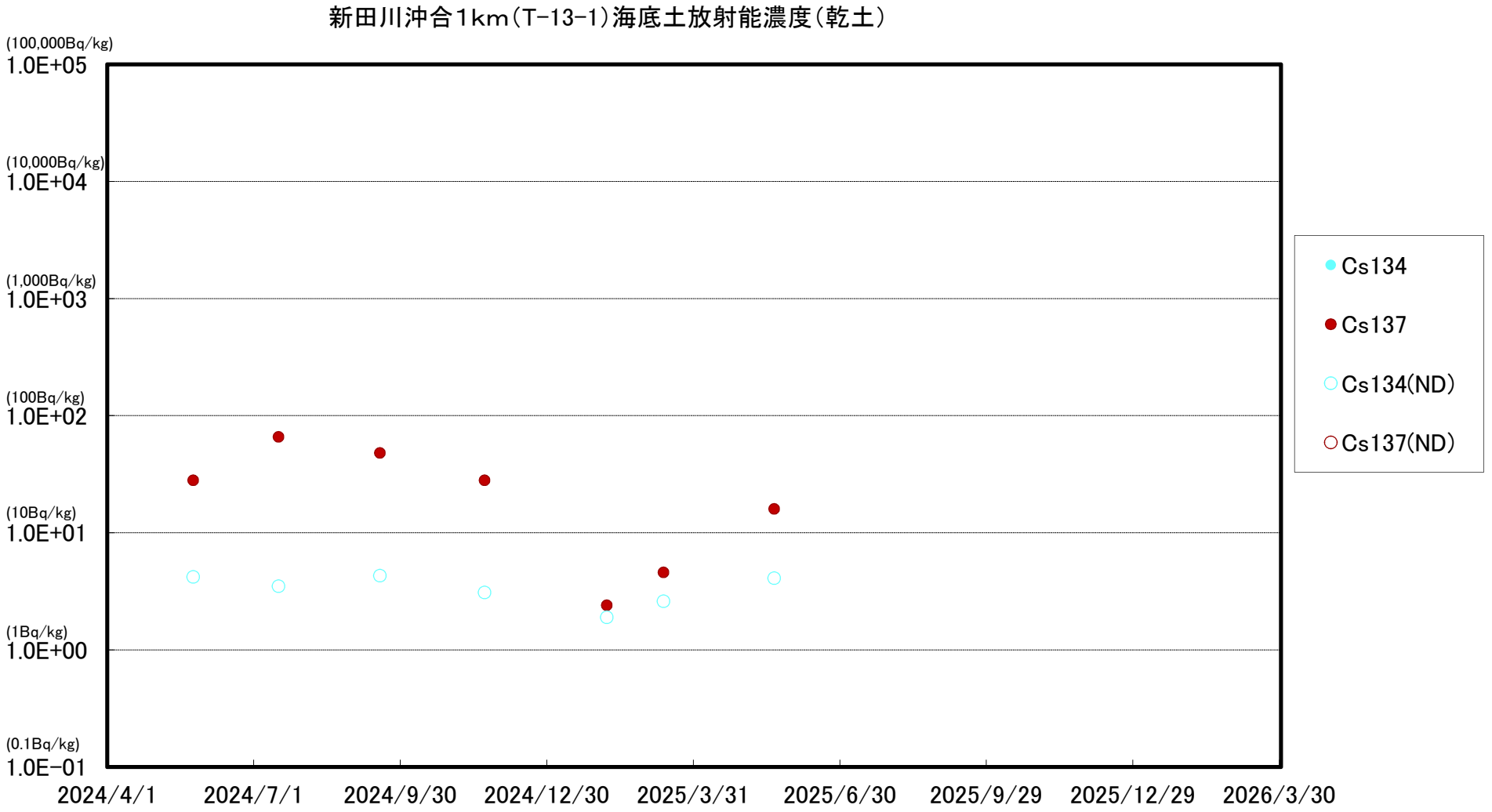

※ (ND)は測定値が検出限界値(検出下限値)未満であったことを示します。検出限界値は測定環境や測定器ごとの特性によって変動します。

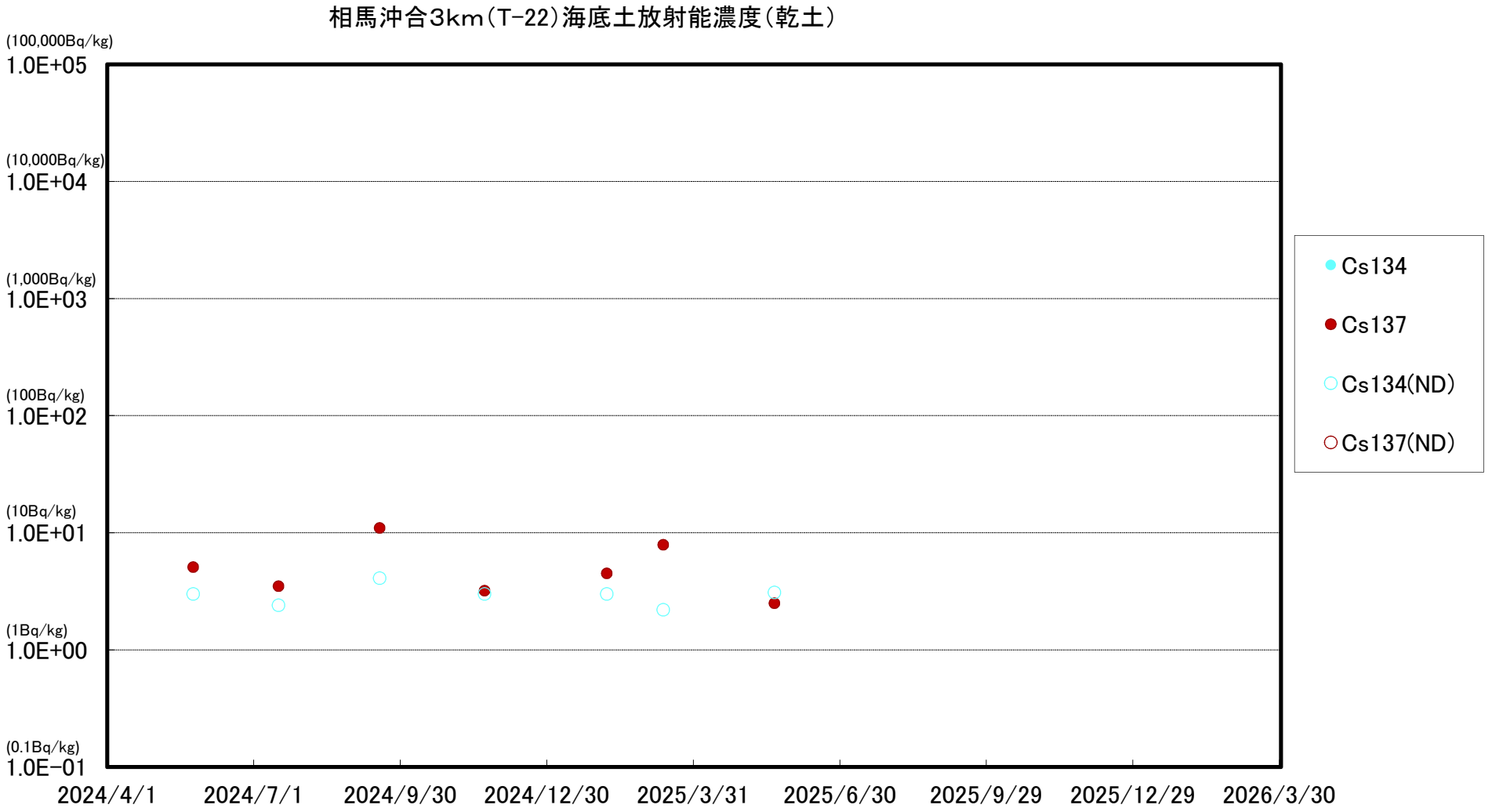

※　(ND)は測定値が検出限界値（検出下限値）未満であったことを示します。検出限界値は測定環境や測定器ごとの特性によって変動します。

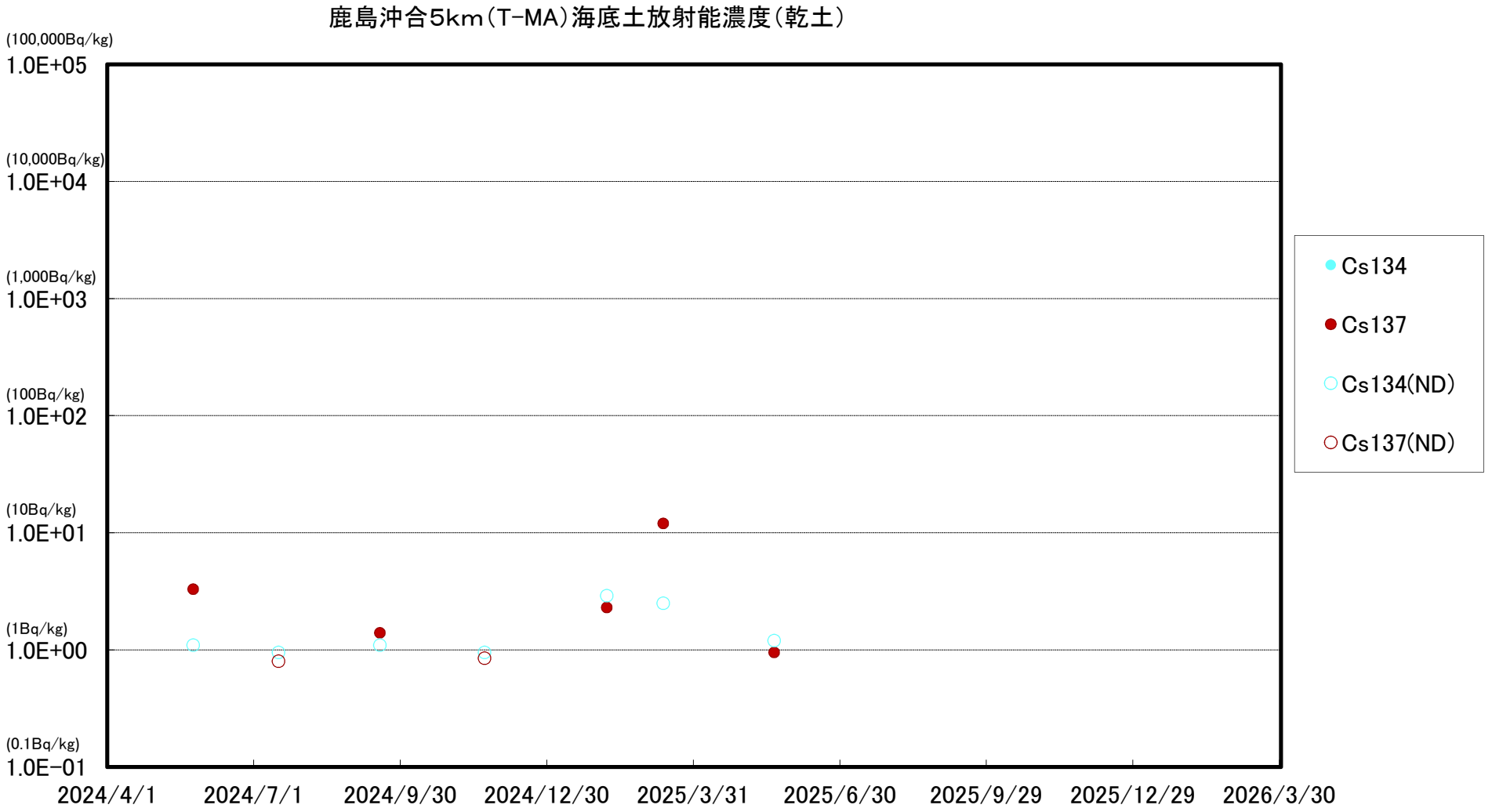

※　(ND)は測定値が検出限界値（検出下限値）未満であったことを示します。検出限界値は測定環境や測定器ごとの特性によって変動します。

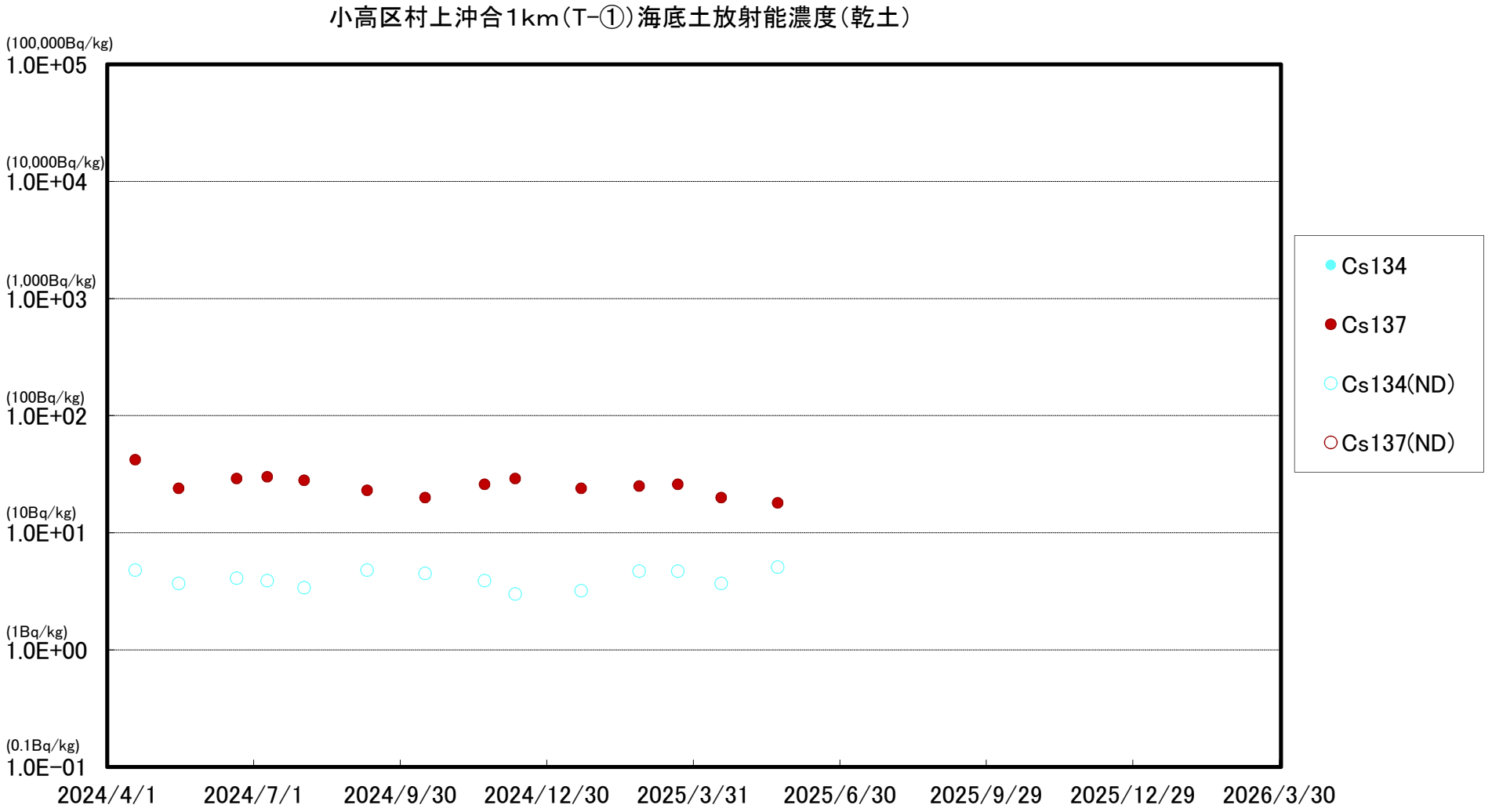

※　(ND)は測定値が検出限界値（検出下限値）未満であったことを示します。検出限界値は測定環境や測定器ごとの特性によって変動します。

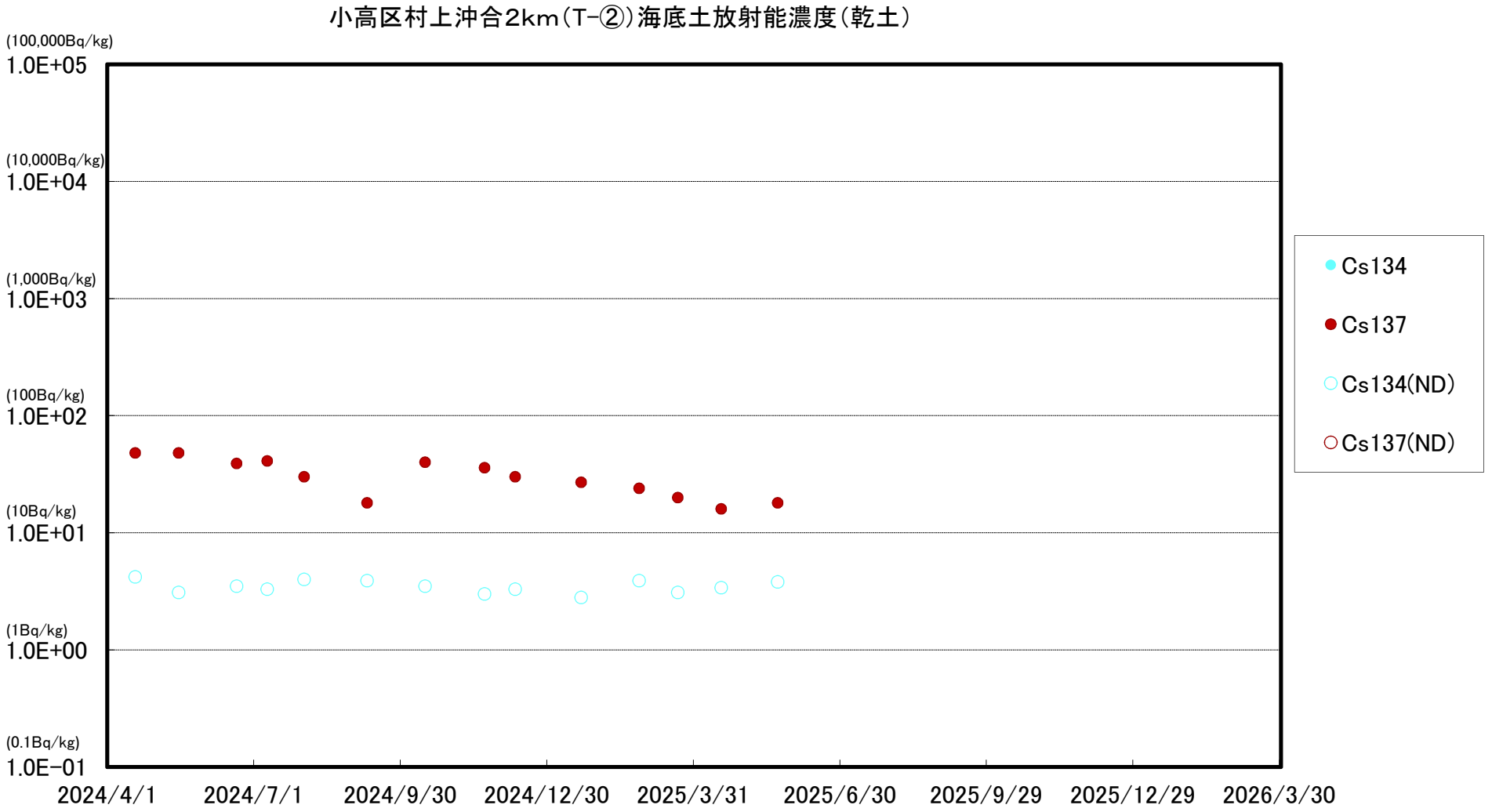

※　(ND)は測定値が検出限界値（検出下限値）未満であったことを示します。検出限界値は測定環境や測定器ごとの特性によって変動します。

浪江町請戸沖合1km（T-③）海底土放射能濃度（乾土）

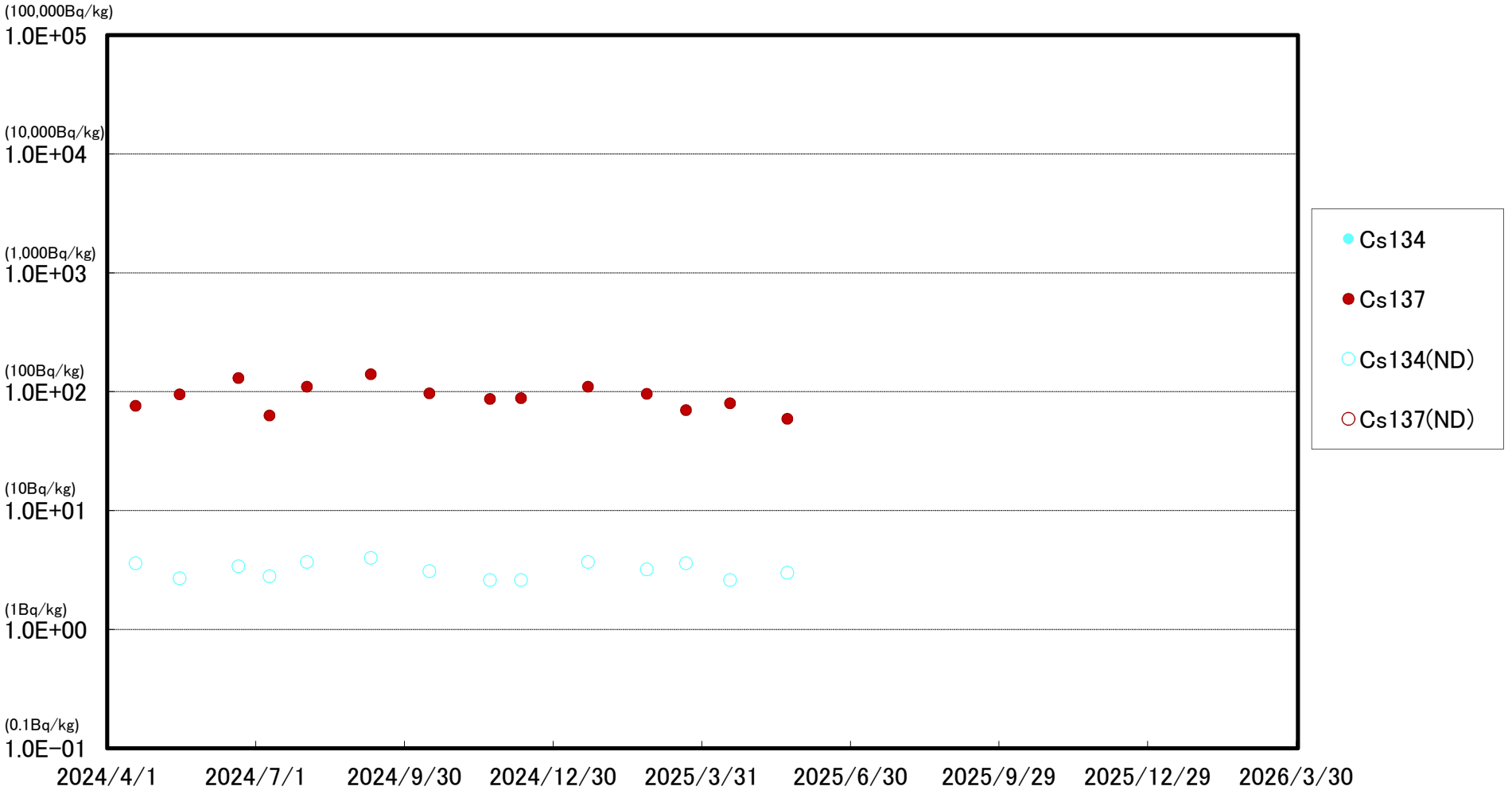

※　(ND)は測定値が検出限界値（検出下限値）未満であったことを示します。検出限界値は測定環境や測定器ごとの特性によって変動します。

浪江町請戸沖合2km（T-④）海底土放射能濃度（乾土）

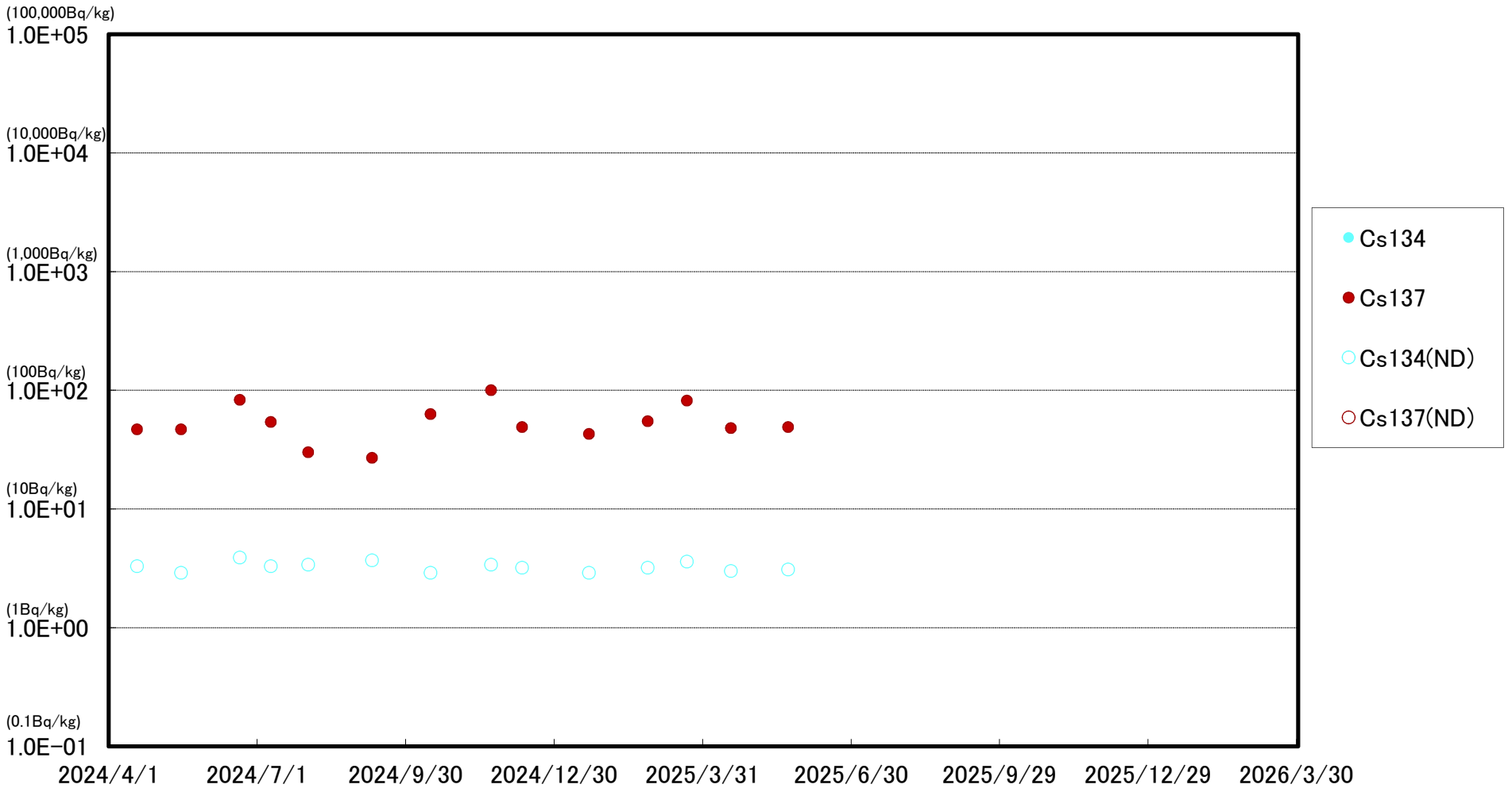

※　(ND)は測定値が検出限界値（検出下限値）未満であったことを示します。検出限界値は測定環境や測定器ごとの特性によって変動します。

浪江町請戸沖合3km（T-⑤）海底土放射能濃度（乾土）

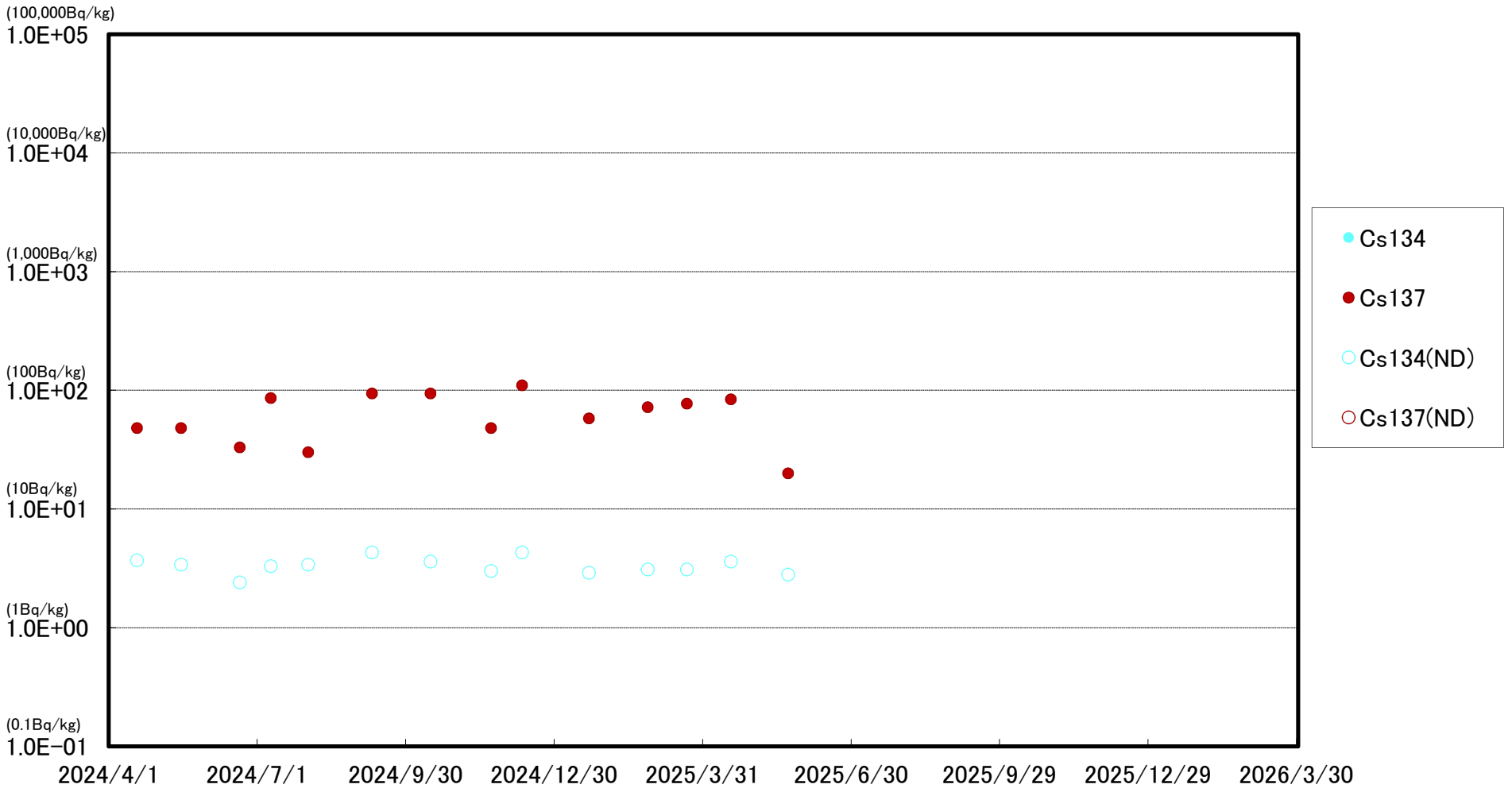

※　(ND)は測定値が検出限界値（検出下限値）未満であったことを示します。検出限界値は測定環境や測定器ごとの特性によって変動します。

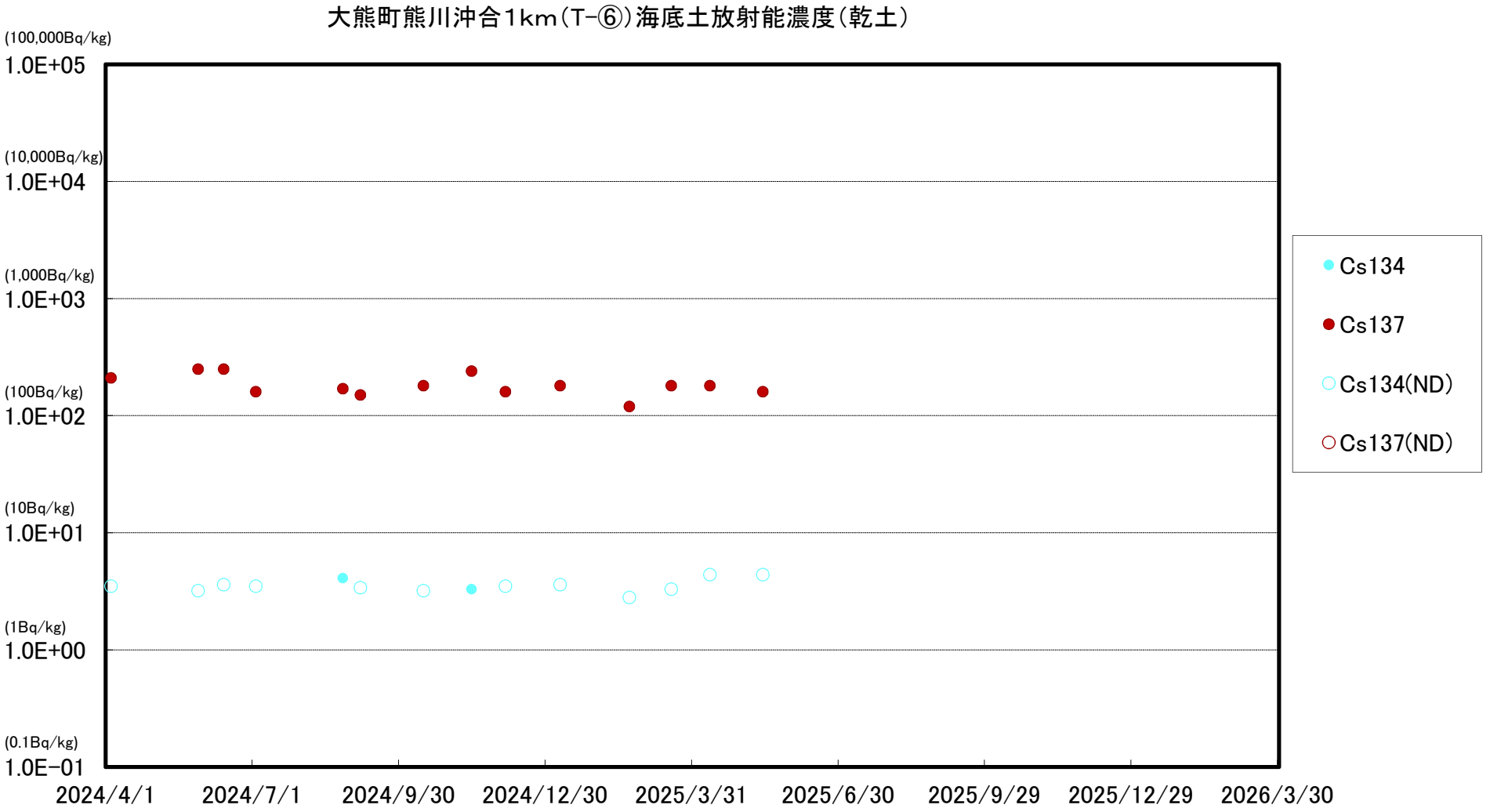

※ (ND)は測定値が検出限界値(検出下限値)未満であったことを示します。検出限界値は測定環境や測定器ごとの特性によって変動します。

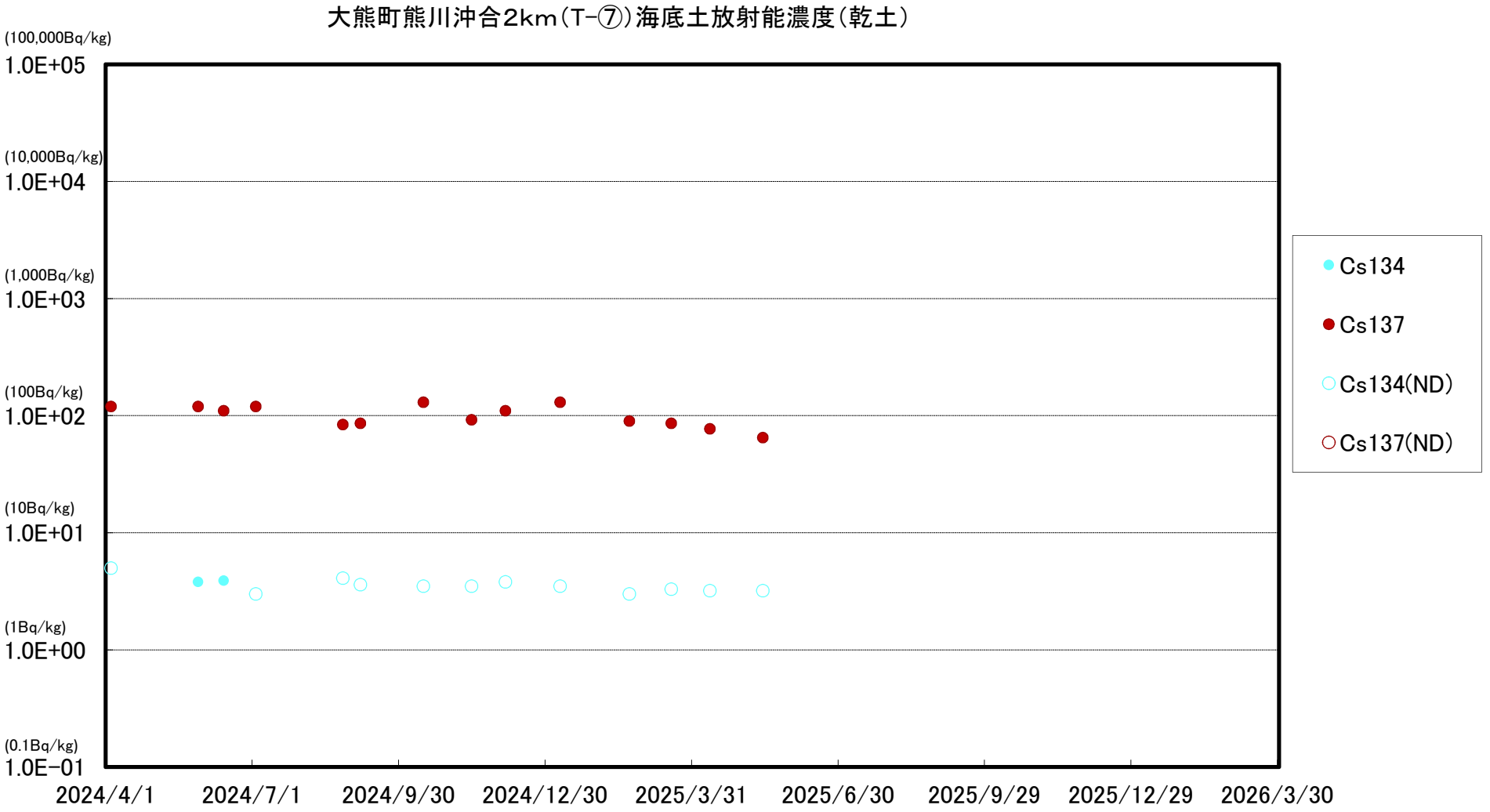

※　(ND)は測定値が検出限界値（検出下限値）未満であったことを示します。検出限界値は測定環境や測定器ごとの特性によって変動します。

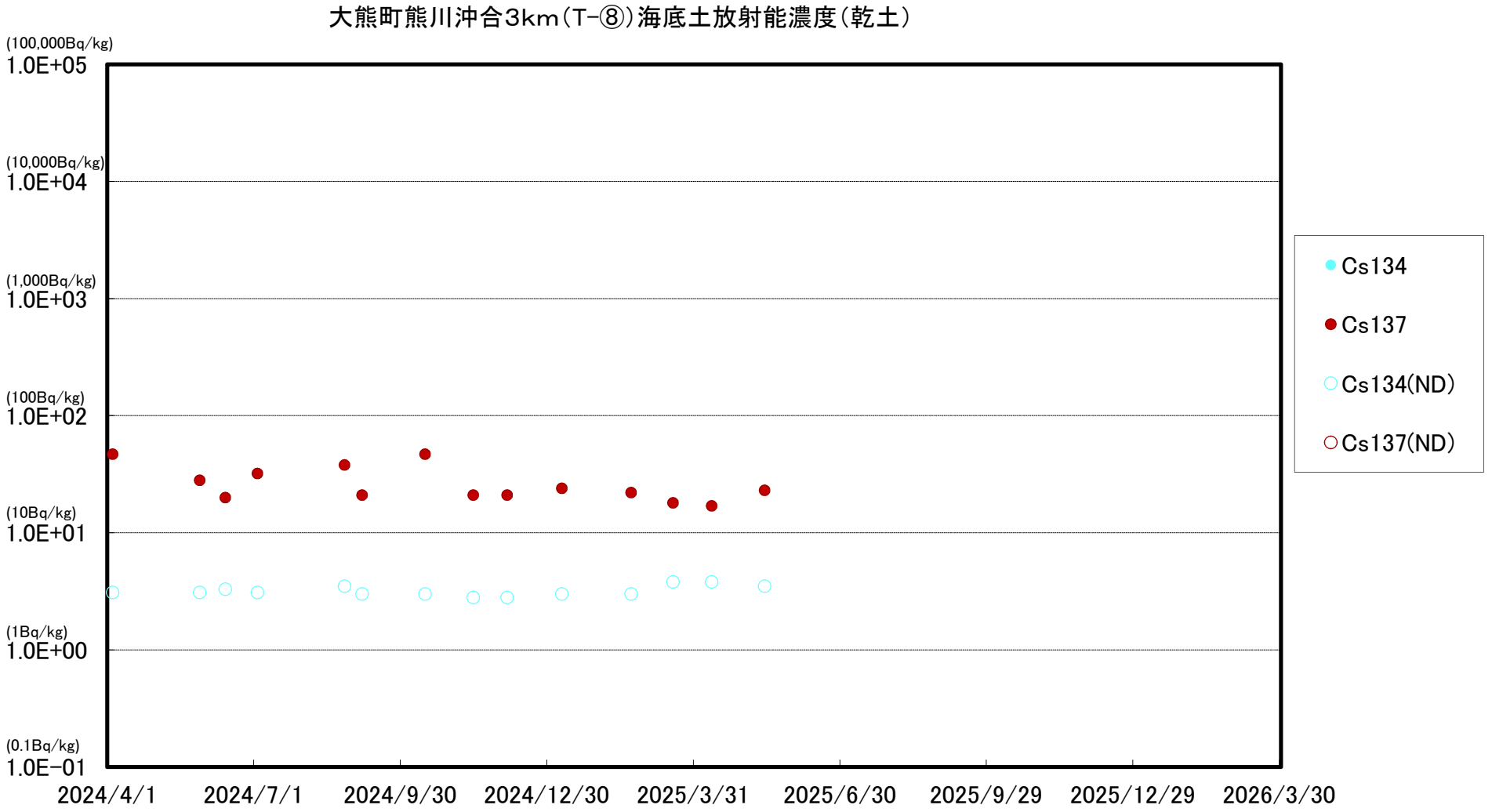

※　(ND)は測定値が検出限界値（検出下限値）未満であったことを示します。検出限界値は測定環境や測定器ごとの特性によって変動します。

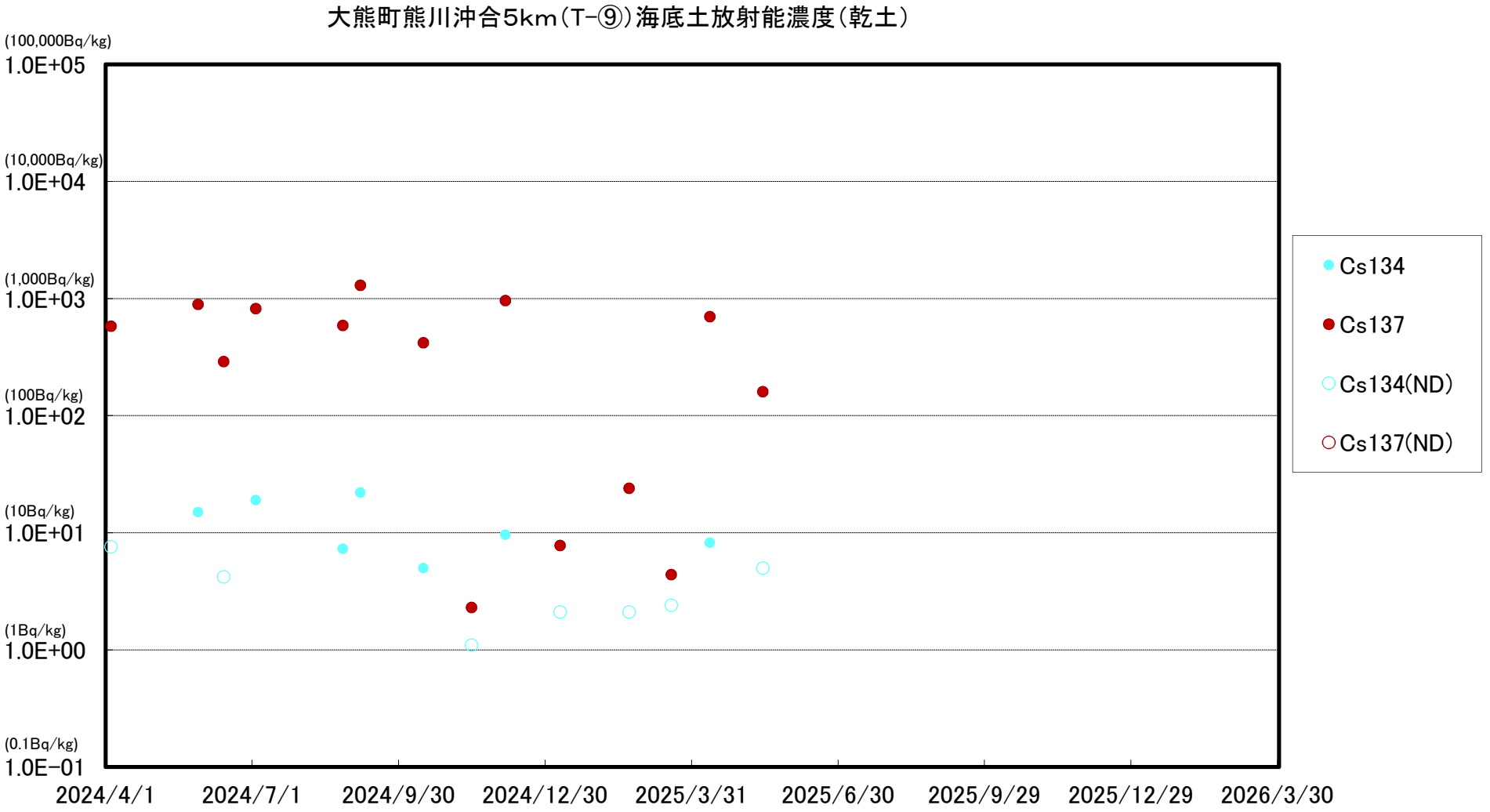

※　(ND)は測定値が検出限界値（検出下限値）未満であったことを示します。検出限界値は測定環境や測定器ごとの特性によって変動します。

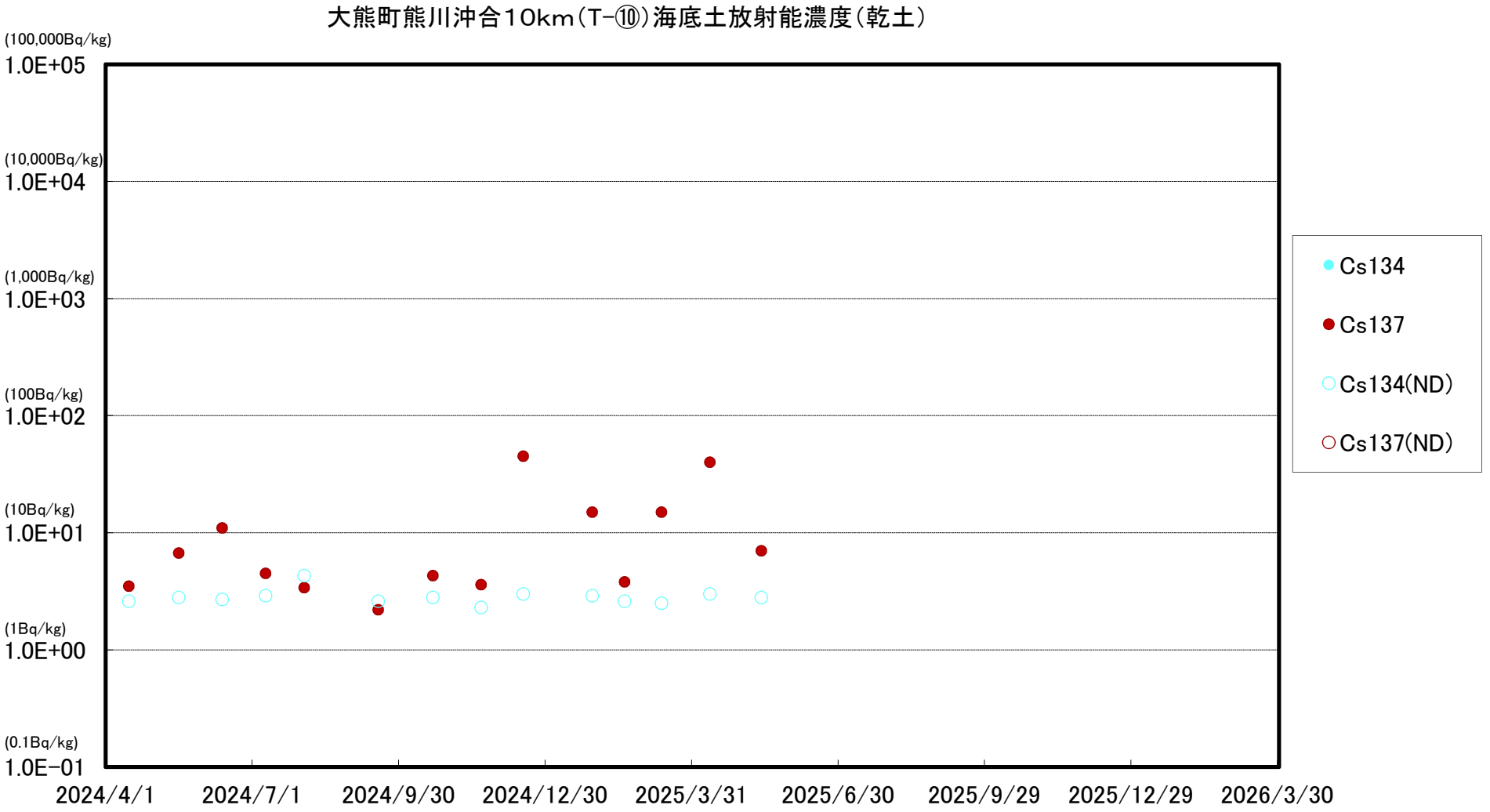

※　(ND)は測定値が検出限界値（検出下限値）未満であったことを示します。検出限界値は測定環境や測定器ごとの特性によって変動します。

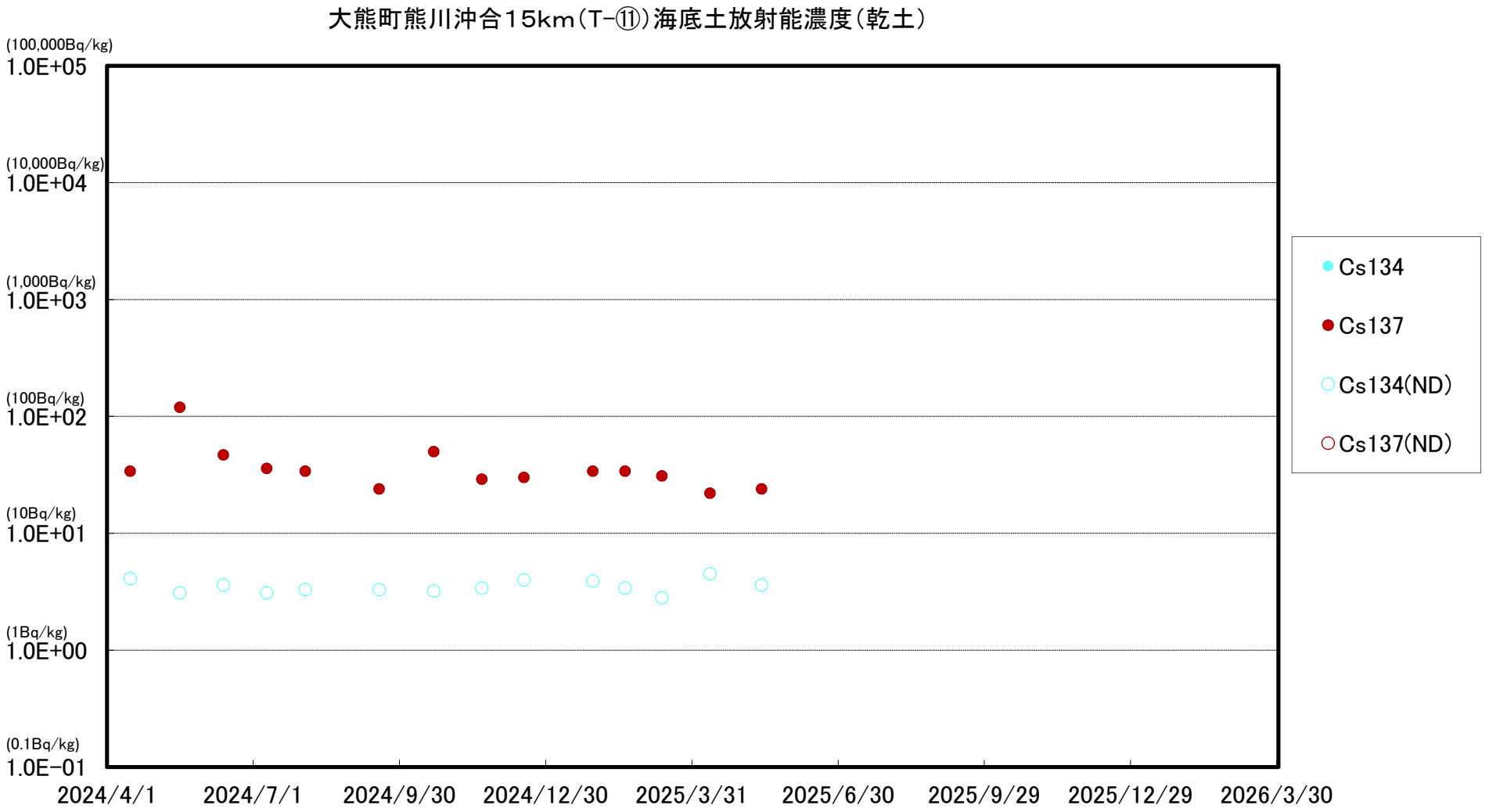

※　(ND)は測定値が検出限界値（検出下限値）未満であったことを示します。検出限界値は測定環境や測定器ごとの特性によって変動します。

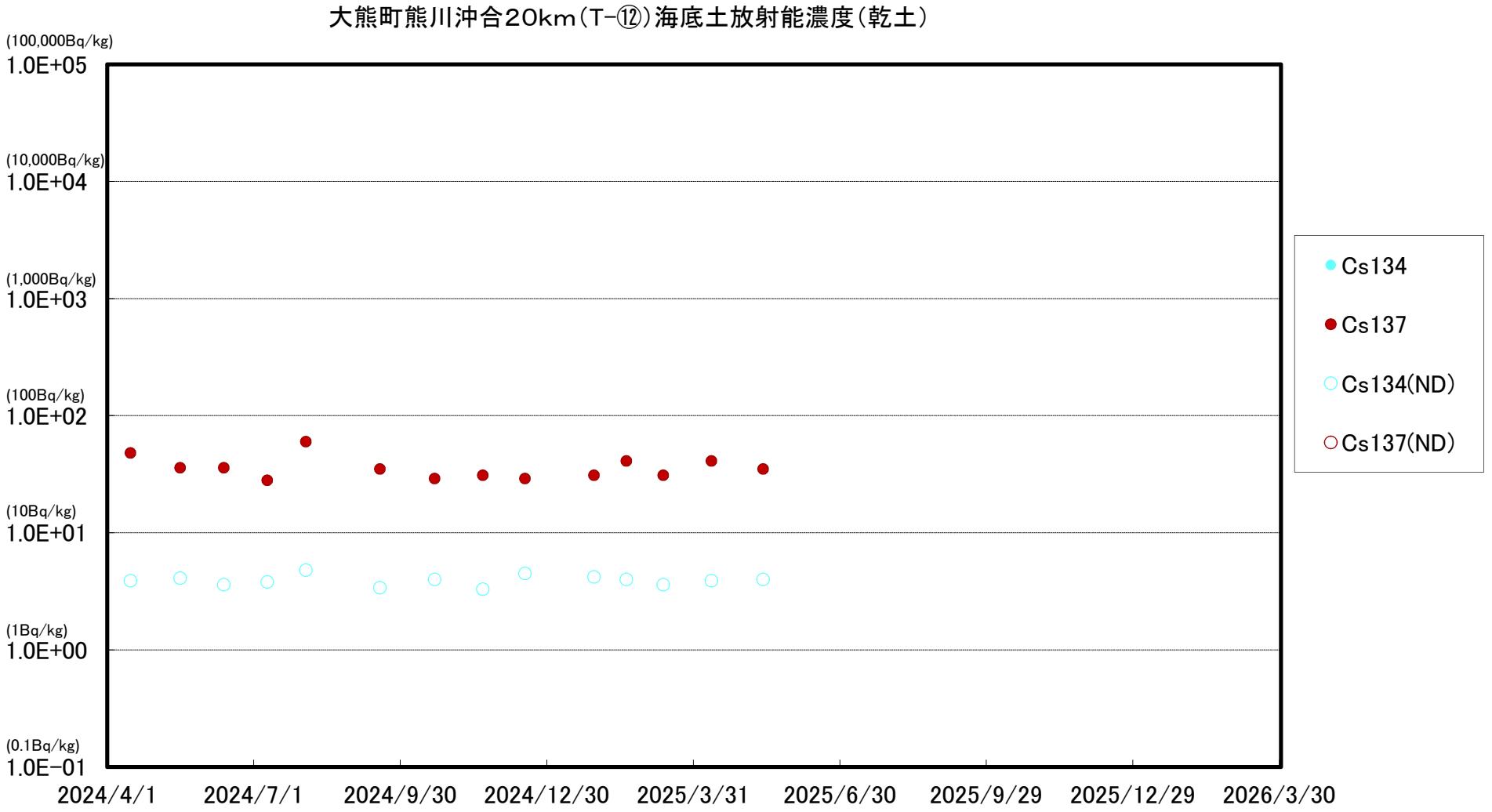

※　(ND)は測定値が検出限界値（検出下限値）未満であったことを示します。検出限界値は測定環境や測定器ごとの特性によって変動します。

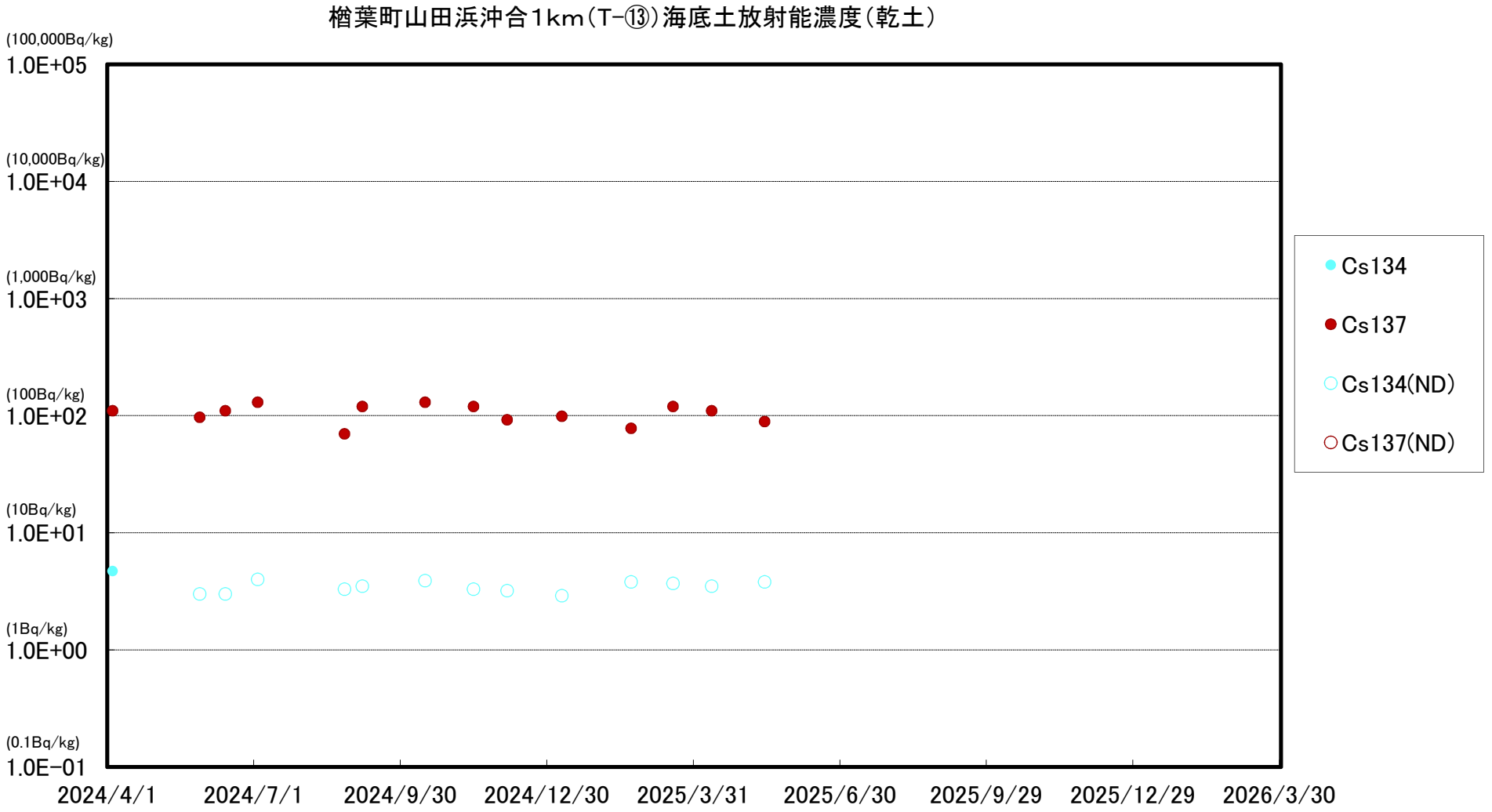

※　(ND)は測定値が検出限界値（検出下限値）未満であったことを示します。検出限界値は測定環境や測定器ごとの特性によって変動します。

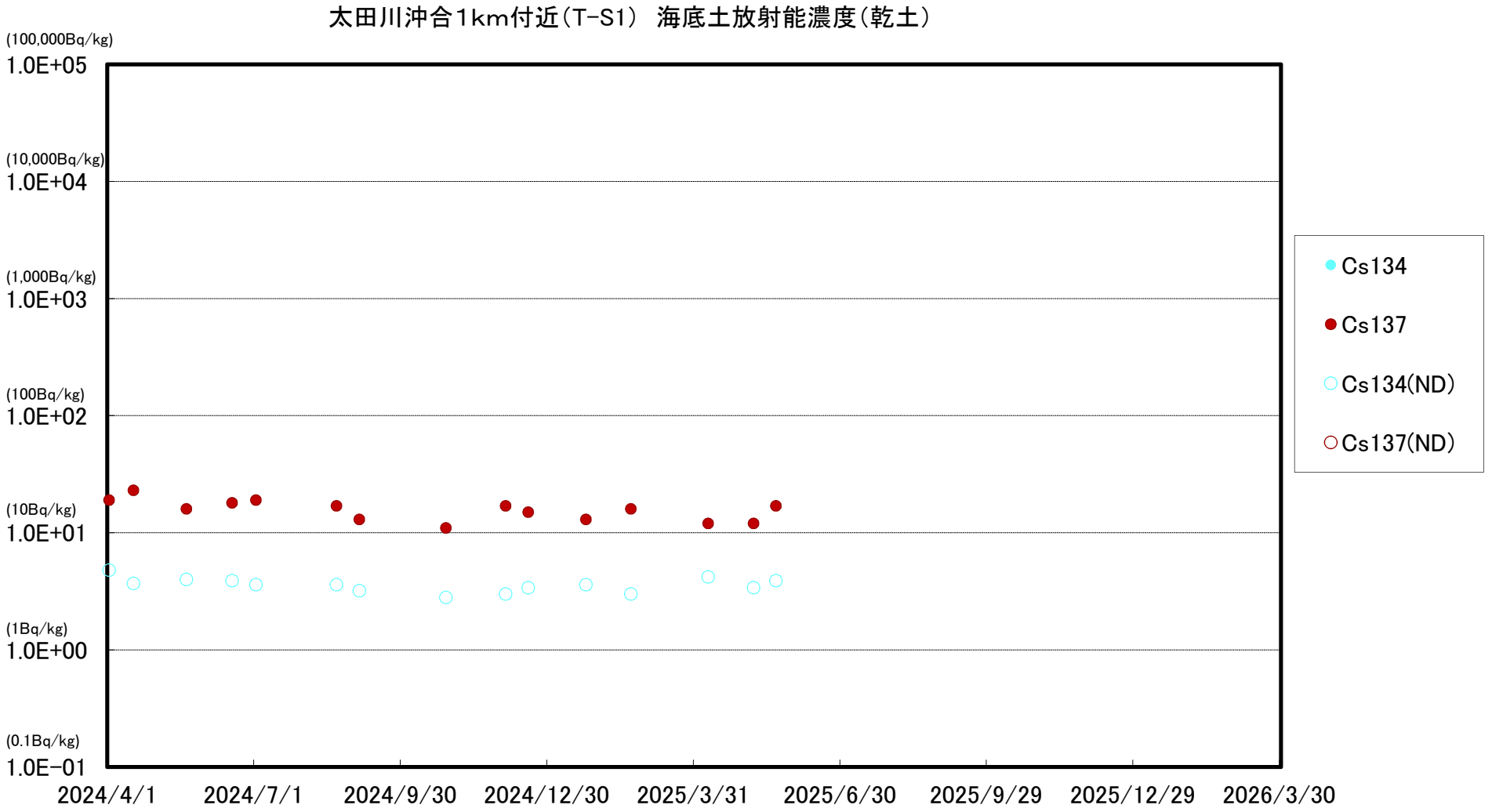

※　(ND)は測定値が検出限界値(検出下限値)未満であったことを示します。検出限界値は測定環境や測定器ごとの特性によって変動します。

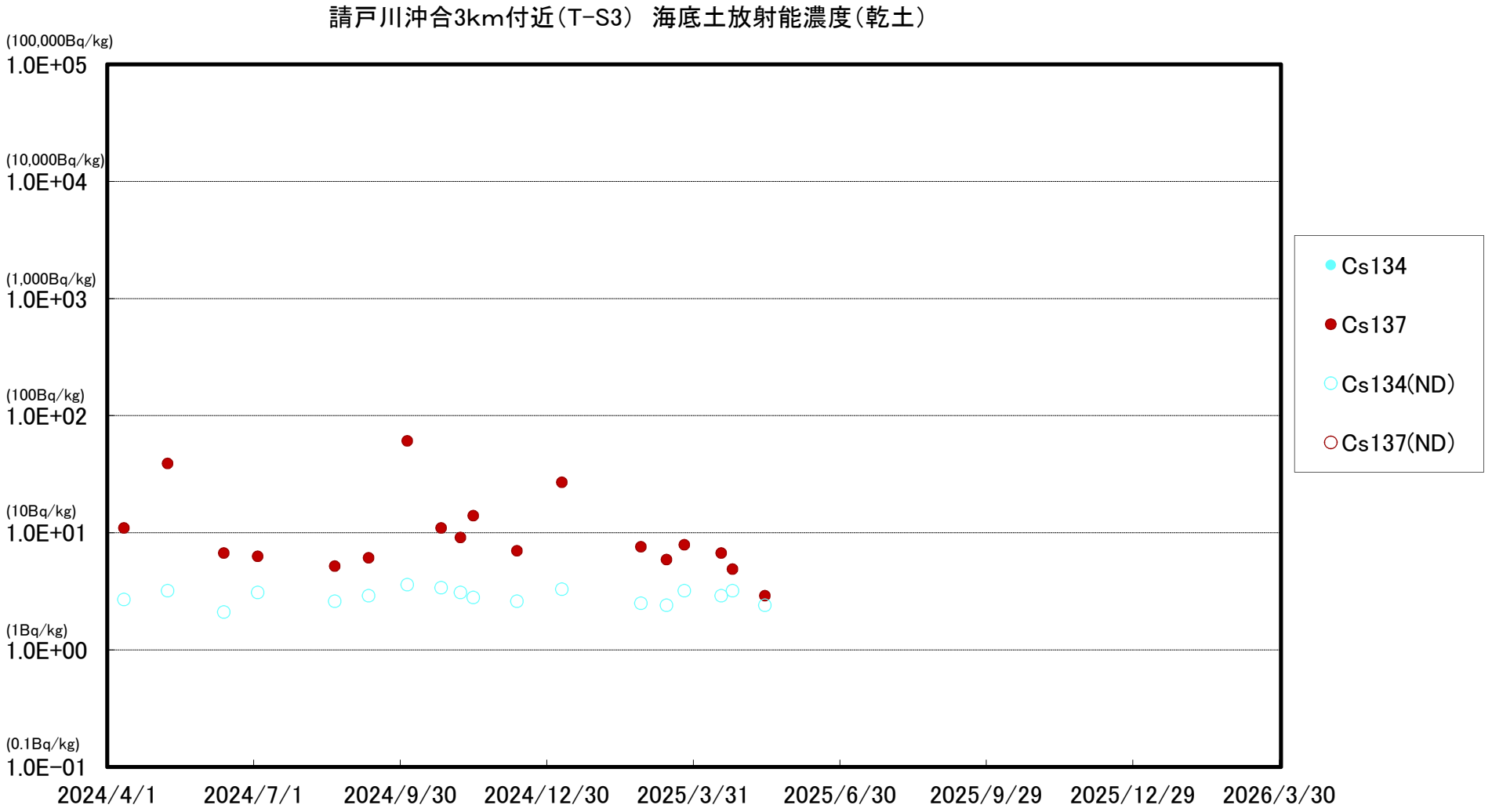

※ (ND)は測定値が検出限界値（検出下限値）未満であったことを示します。検出限界値は測定環境や測定器ごとの特性によって変動します。

福島第一　敷地沖合3km付近（T-S4）　海底土放射能濃度（乾土）

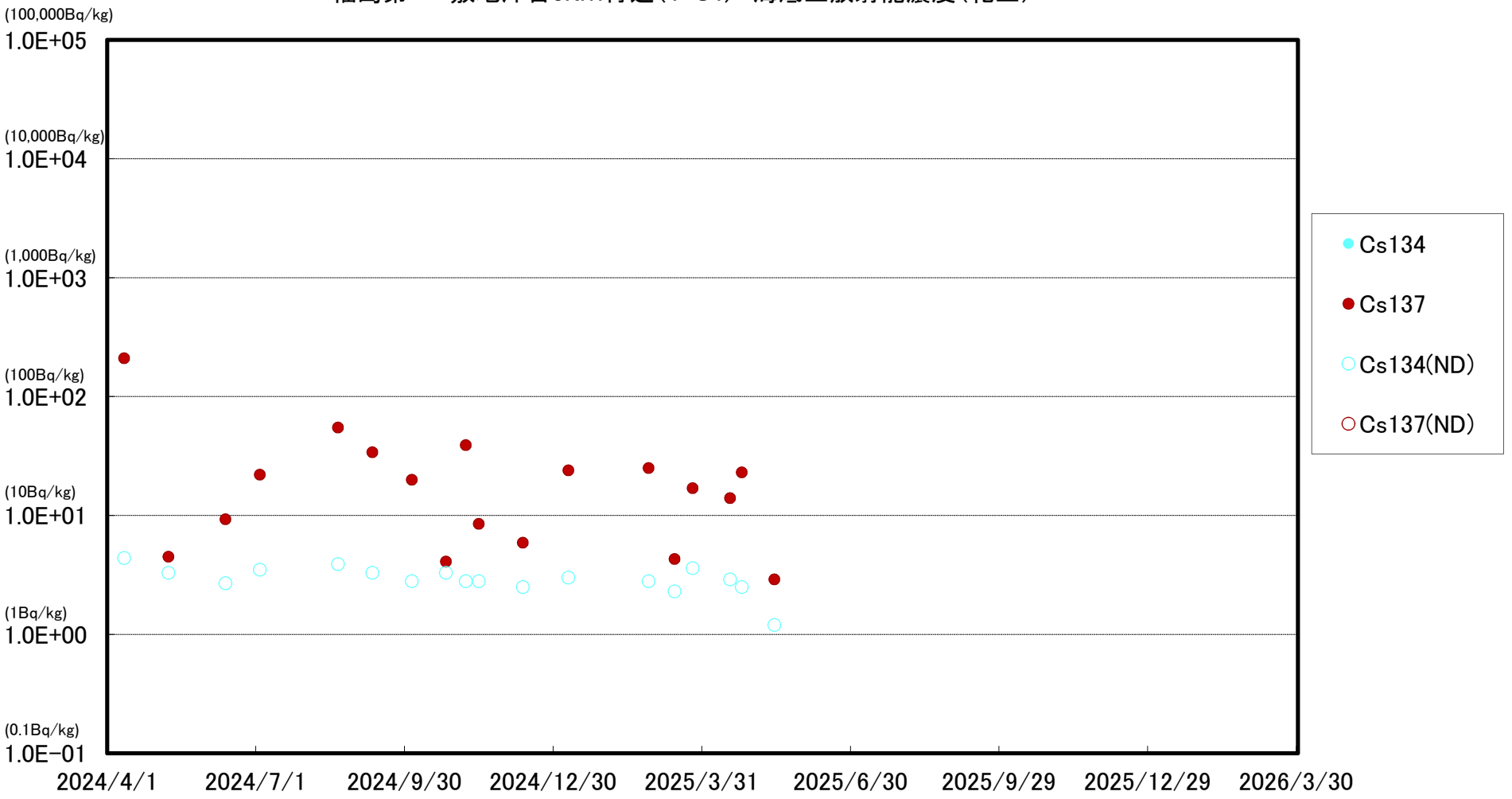

※　(ND)は測定値が検出限界値（検出下限値）未満であったことを示します。検出限界値は測定環境や測定器ごとの特性によって変動します。

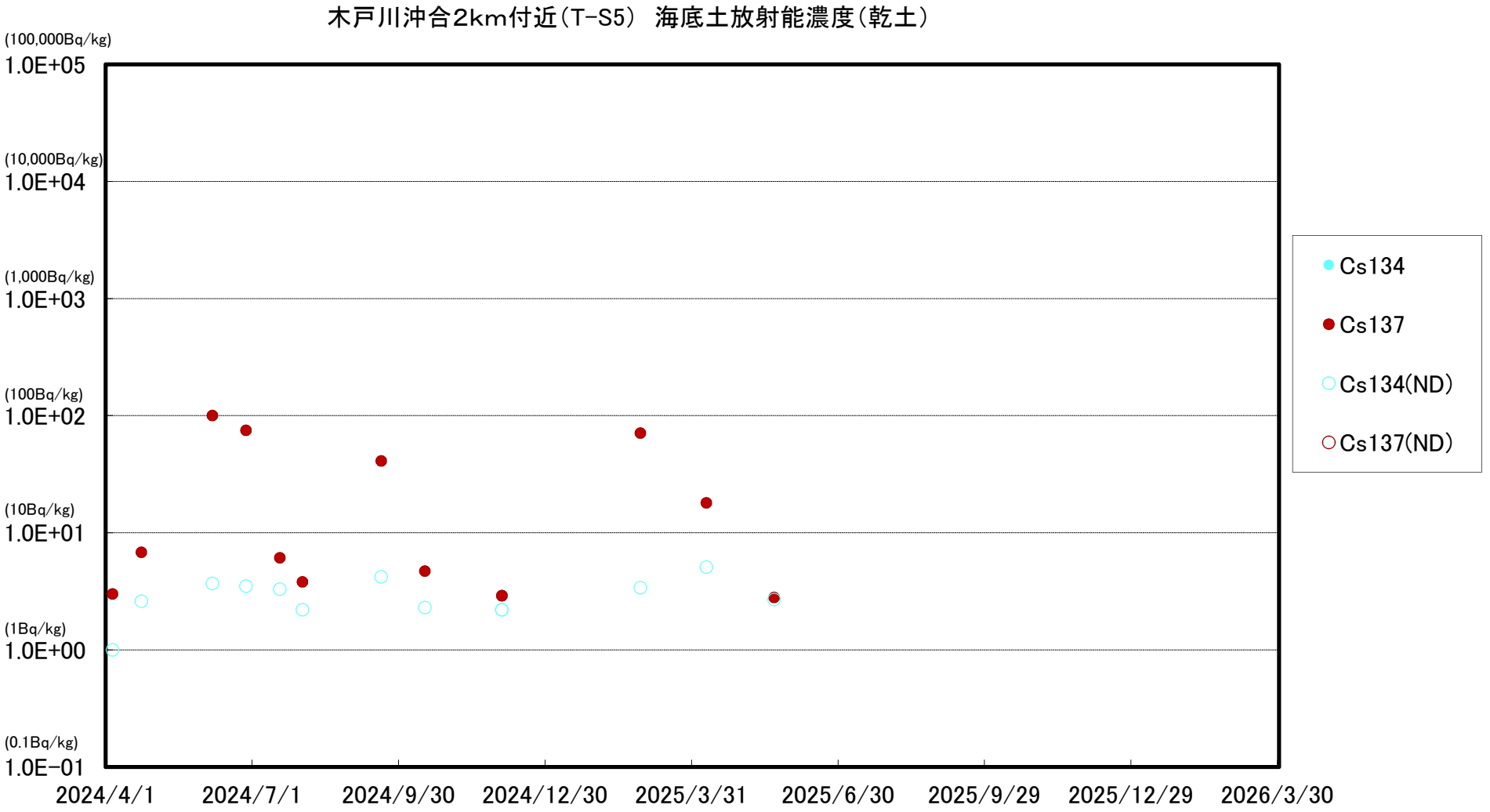

※　(ND)は測定値が検出限界値(検出下限値)未満であったことを示します。検出限界値は測定環境や測定器ごとの特性によって変動します。

福島第二　敷地沖合2km付近（T-S7）　海底土放射能濃度（乾土）

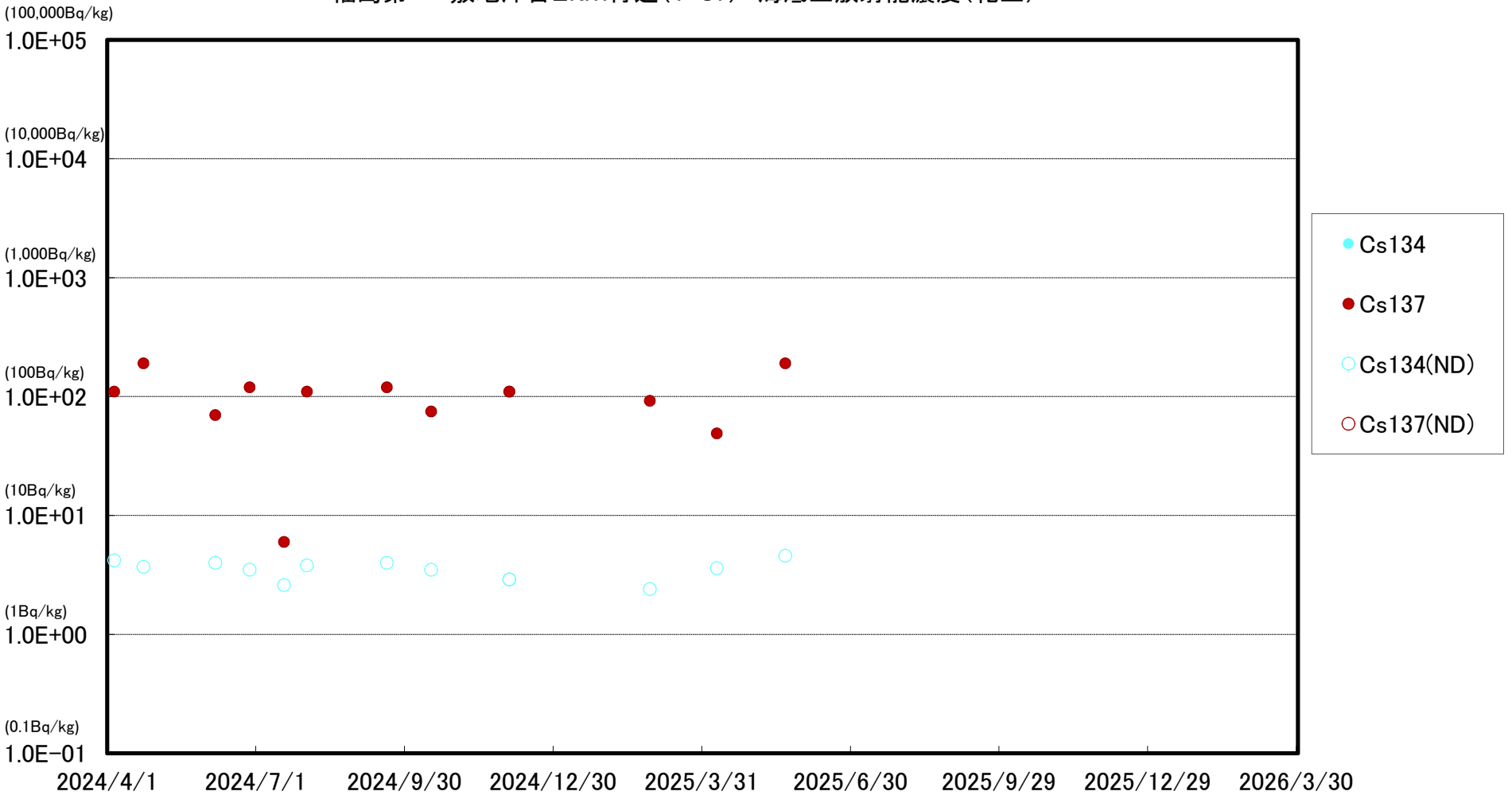

※　(ND)は測定値が検出限界値（検出下限値）未満であったことを示します。検出限界値は測定環境や測定器ごとの特性によって変動します。

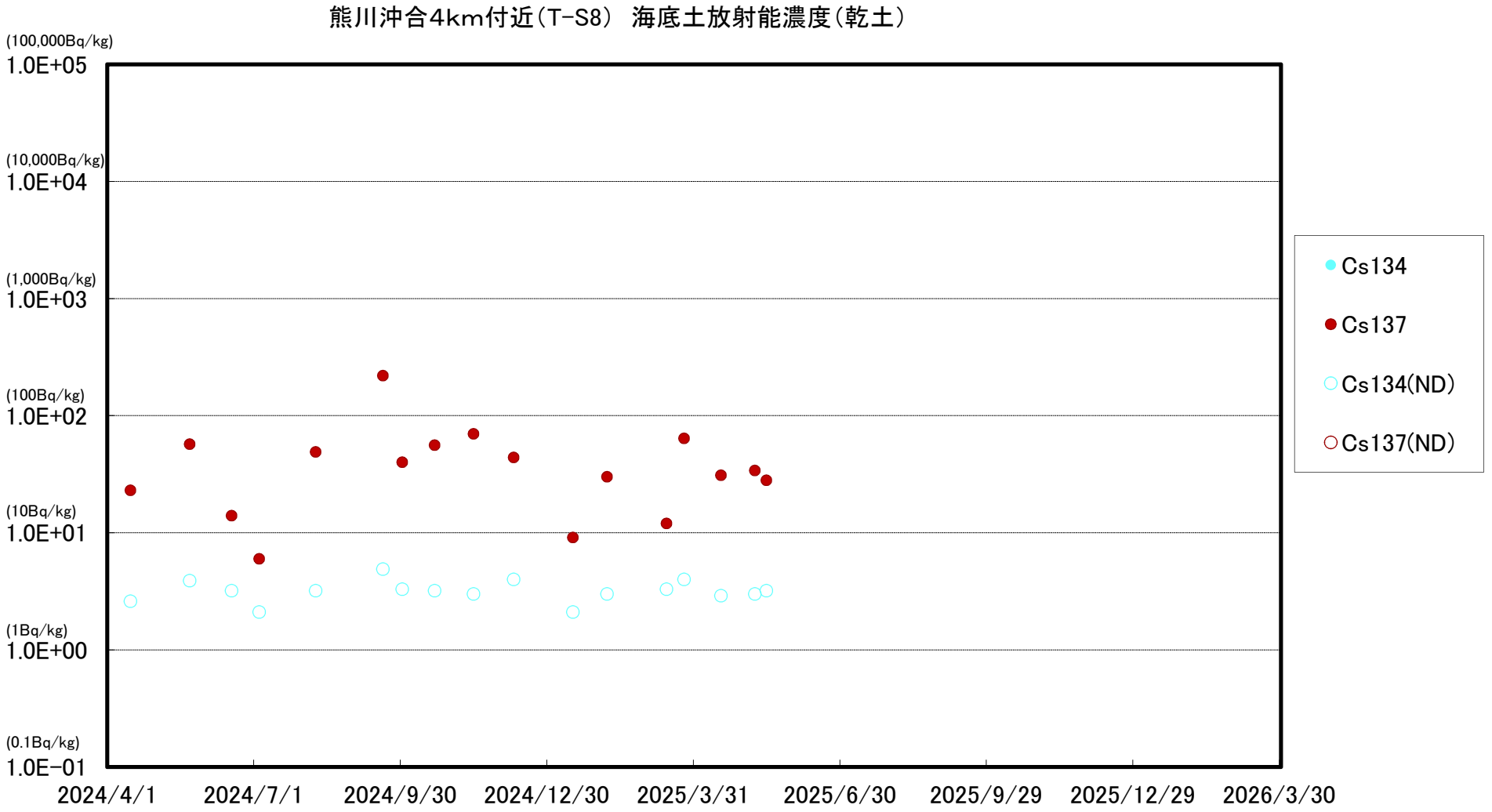

※ (ND)は測定値が検出限界値（検出下限値）未満であったことを示します。検出限界値は測定環境や測定器ごとの特性によって変動します。

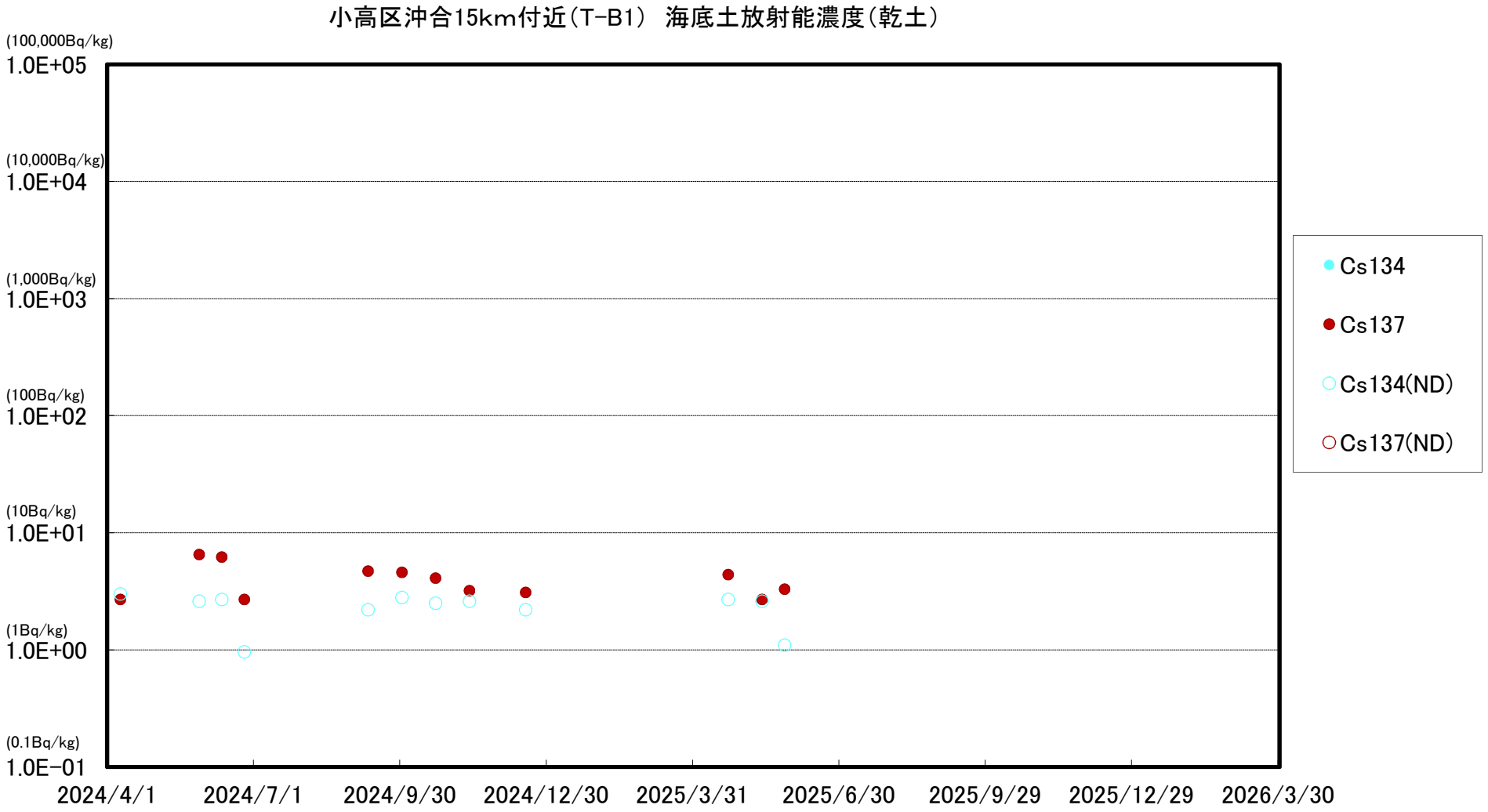

※ (ND)は測定値が検出限界値（検出下限値）未満であったことを示します。検出限界値は測定環境や測定器ごとの特性によって変動します。

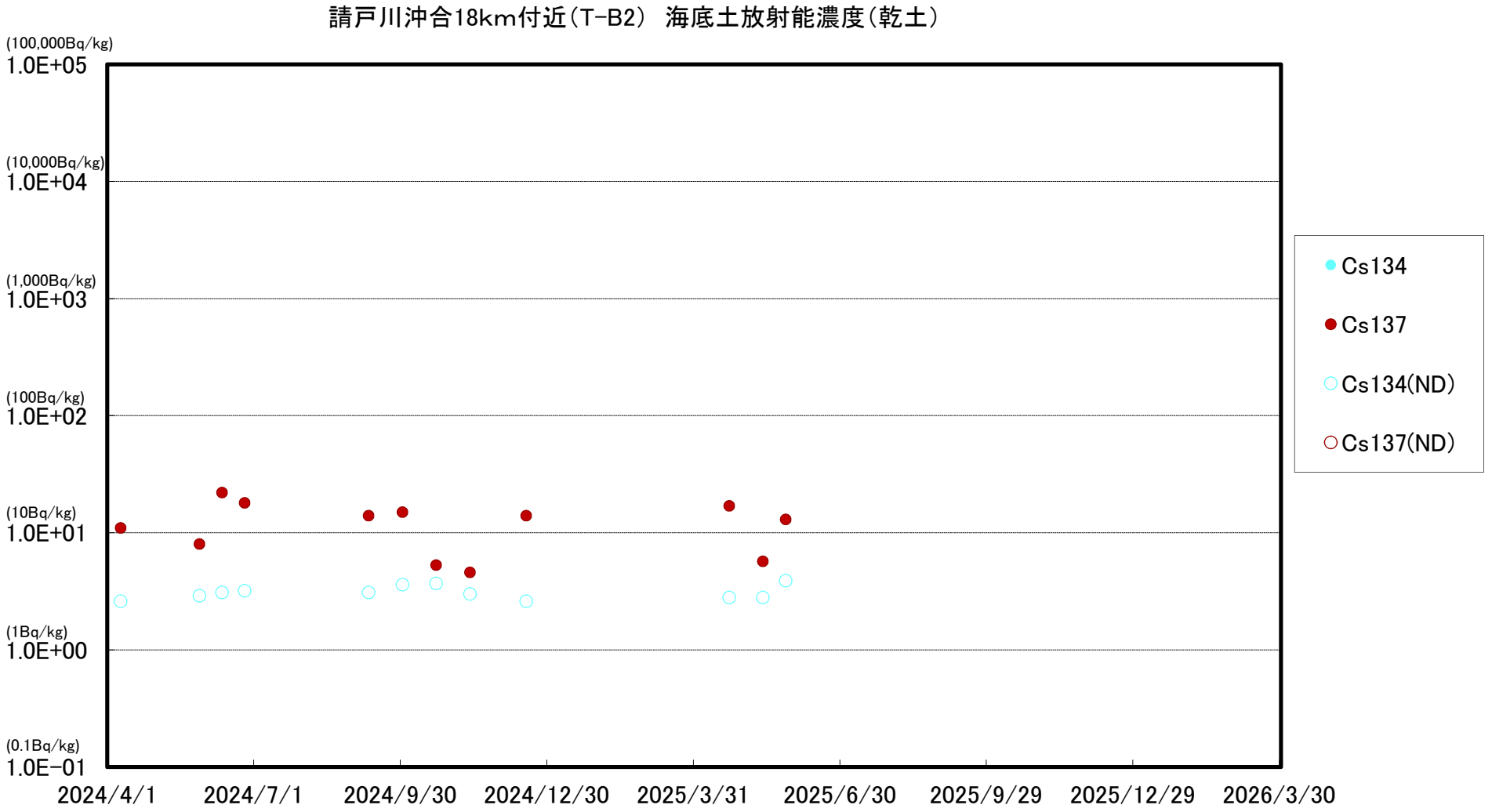

※　(ND)は測定値が検出限界値(検出下限値)未満であったことを示します。検出限界値は測定環境や測定器ごとの特性によって変動します。

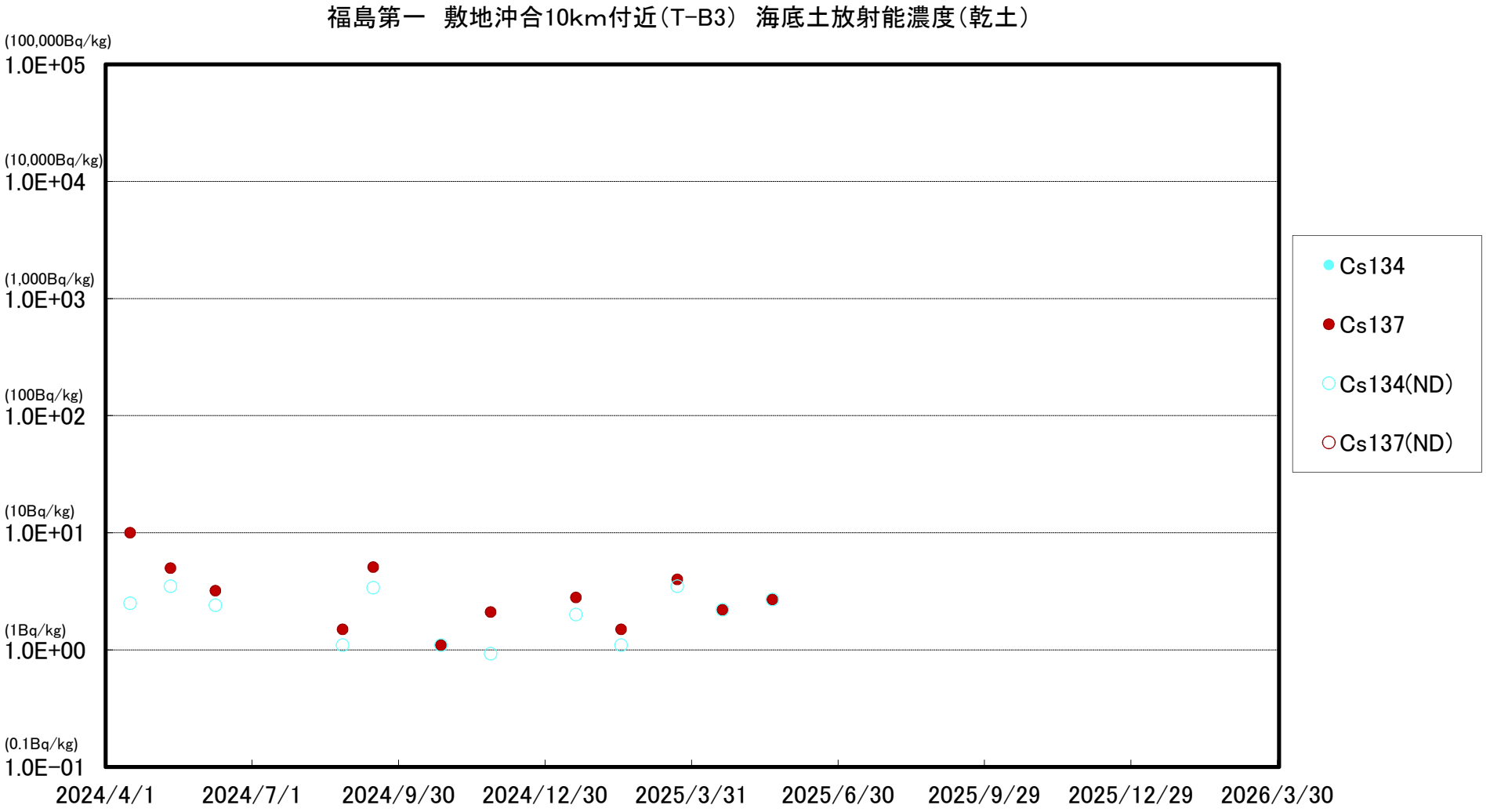

※　(ND)は測定値が検出限界値（検出下限値）未満であったことを示します。検出限界値は測定環境や測定器ごとの特性によって変動します。

福島第二　敷地沖合10km付近（T-B4）　海底土放射能濃度（乾土）

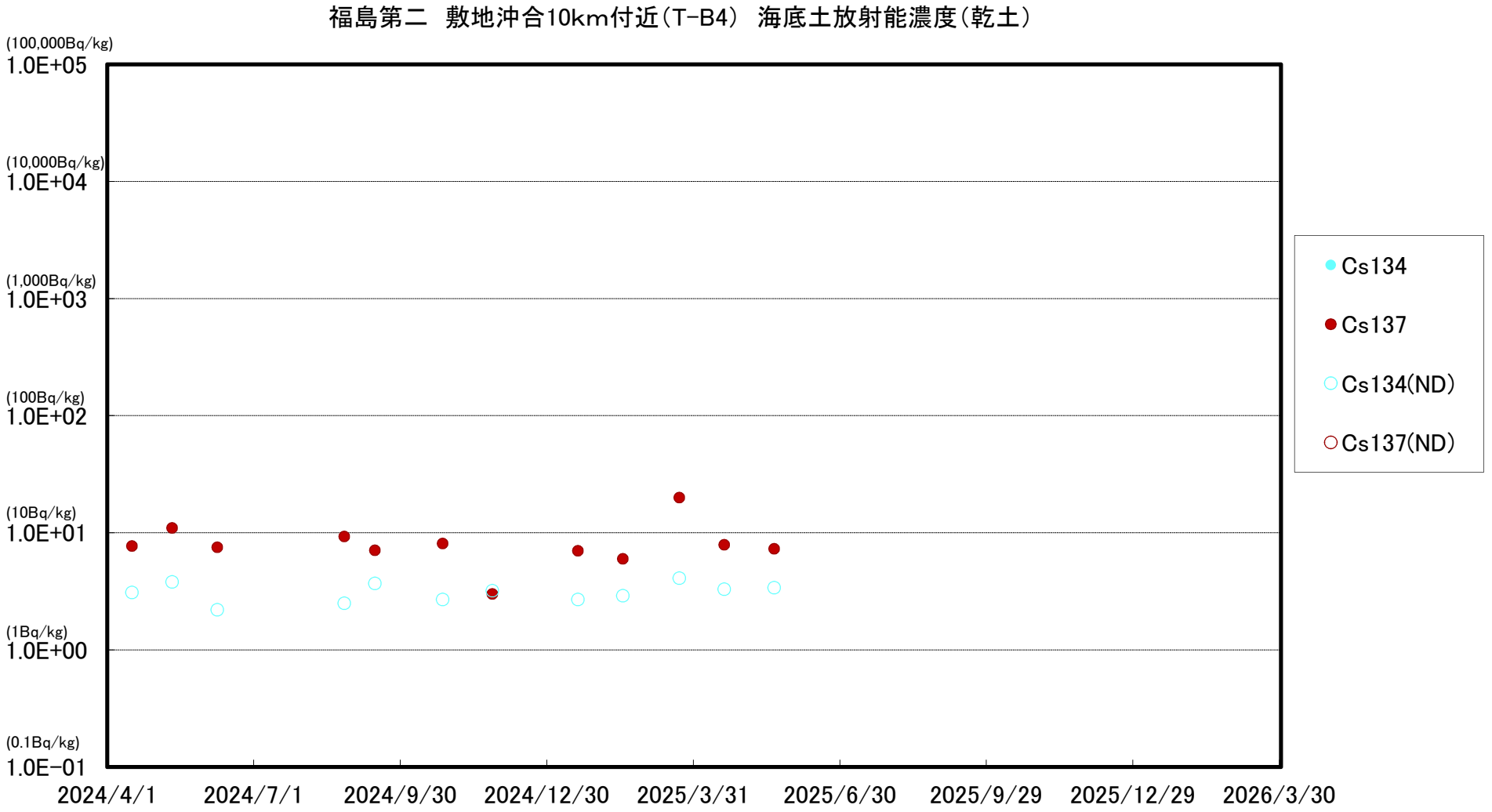

※　(ND)は測定値が検出限界値（検出下限値）未満であったことを示します。検出限界値は測定環境や測定器ごとの特性によって変動します。